BOLETIN DIARIO

SALIDA DE SOL: 05.27
PUESTA DE SOL: 17.53

MAREAS PARA EL DIA 3

	PLEAMAR Hora	BAJAMAR Hora
TRUJILLO	2.20-14.27	6.45
PTO. PLATA	2.40-16.23	9.06-22.52

Situación de Frentes e Isobaras al día 1 de SEPTIEMBRE de 1957 a las 0600Z:

SIMBOLOS CONVENCIONALES:

FRENTES:

Frío — Estacionario —
Cálido — Ocluído
Intertropical

OTROS ELEMENTOS:

Vaguadas — Isobaras

○Claro ◑Parcialmente nublado
●Nublado ®Lluvias
ⓕNeblina ⓉTronadas
⊙Calma ⟨Relámpagos

Vientos Oeste — Vientos Este

Centro de Baja Presión B
Centro de Alta Presión A
Centro del Huracán (vientos máximos superiores a 120KPH)

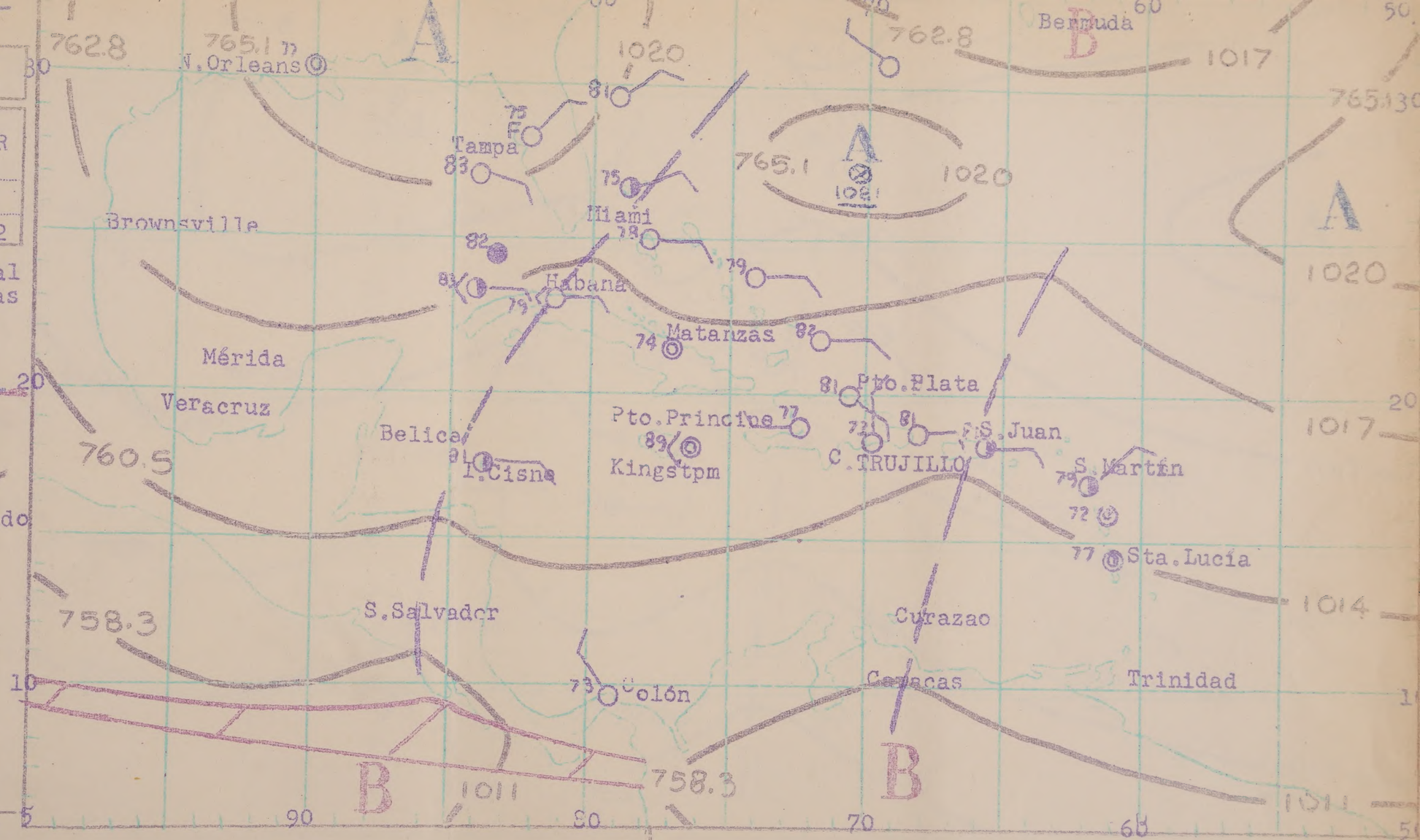

TIEMPO PROBABLE PARA LAS PROXIMAS 24 HORAS:

REGION SUR Y CIUDAD TRUJILLO (INCLUYE DE SAONA A PENINSULA BARAHONA): SUR DE LA CORDILLERA CENTRAL:Medio nublado, aumentando al paso de la Onda, con aguaceros y tronadas aisladas, mayormente sobre el interior, disminuyendo la actividad en la noche. Vientos variables de suaves a moderados, variando al Sudeste hacia el medio día y al Norte en la noche.-

REGION NOR Y NORDESTE (INCLUYE CABO ENGAÑO A MONTECRISTI): NORTE DE LA CORDILLERA CENTRAL:En su mayoría nublado, sobre las montañas principalmente, con aguaceros y tronadas aisladas, disminuyendo la actividad hacia la porción Oriental en la noche.Vientos suaves a moderados del Este-nordeste, girando al Sudeste en la noche.-

CARIBE ORIENTAL:Vientos suaves a moderados, ocasionalmente frescos en ráfagas del Este delante de la Onda, variando al Sudeste detrás de la misma. Actividad de aguaceros y tronadas, mayormente asosiadas a la Onda y sobre las islas. Mar moderada.-

UNITED STATES

SERVICIO METEOROLOGICO NACIONAL

BOLETIN DIARIO

SALIDA DE SOL: 05.27
PUESTA DE SOL: 17.53

MAREAS PARA EL DIA 4

	PLEAMAR Hora	BAJAMAR Hora
C.TRUJILLO	5.00-20.47	8.35-21.15
PTO. PLATA	3.50-17.17	10.09-23.41

Situación de Frentes e Isobaras al día 2 de SEPTIEMBRE de 1957 a las 0600Z:

SIMBOLOS CONVENCIONALES:

FRENTES:
Frío — Estacionario
Cálido — Ocluído
Intertropical

OTROS ELEMENTOS:
Vaguadas — Isobaras
Claro — Parcialmente nublado
Nublado — Lluvias
Neblina — Tronadas
Calma — Relámpagos
Vientos Oeste — Vientos Este
Centro de Baja Presión B
Centro de Alta Presión A
Centro del Huracán (vientos máximos superiores a 120KPH)

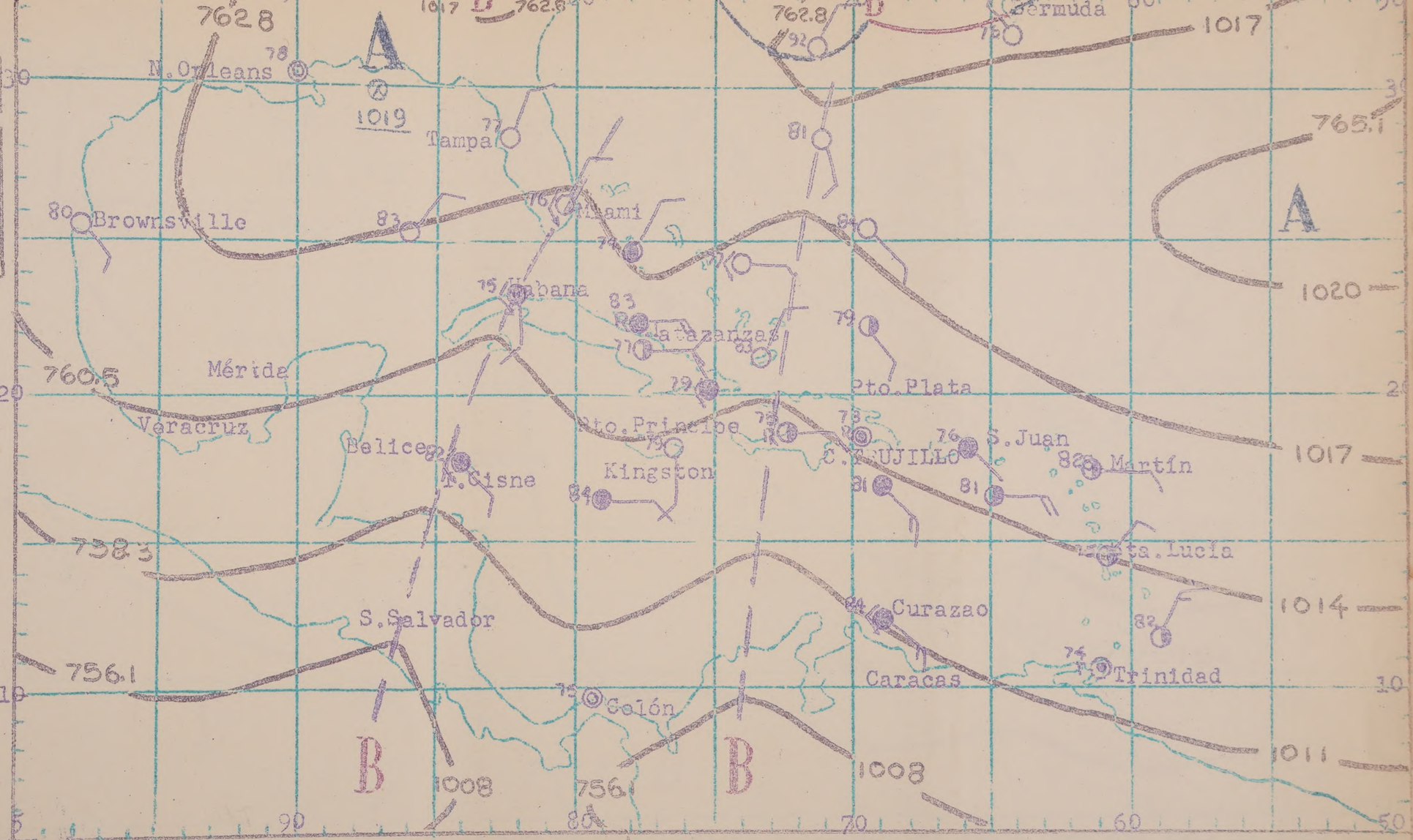

TIEMPO PROBABLE PARA LAS PROXIMAS 24 HORAS:

REGION SUR Y CIUDAD TRUJILLO (INCLUYE DE SAONA A PENINSULA BARAHONA):SUR DE LA CORDILLERA CENTRAL:Bastante nuboso, con aguaceros y tronadas aisladas, en su mayoría sobre la porción montañosa. Vientos suaves a moderados del Sudeste, con ocasionales ráfagas en los aguaceros , variando al Norte en la noche.-

REGION NOR Y NORDESTE (INCLUYE CABO ENGAÑO A MONTECRISTI): NORTE DE LA CORDILLERA CENTRAL: En su mayoría nublado, con aguaceros y tronadas aisladas más abundantes sobre la porción montañosa. Vientos variables suaves a moderados, con ocasionales ráfagas en los aguaceros, variando al Sudeste en la noche.-

CARIBE ORIENTAL:Vientos moderados a frescos del Sudeste con posibilidad de tornarse brevemente fuertes en ráfagas. Mayormente nublado con aguaceros y tronadas aisladas.- Mar moderada, tornándose ocasionalmente gruesa.-

UNITED STATES

BOLETIN DIARIO

SALIDA DE SOL: 05.27
PUESTA DE SOL: 17.52

MAREAS PARA EL DIA 5

	PLEAMAR Hora	BAJAMAR Hora
C.TRUJILLO	6.16-21.02	9.17-21.27
PTO. PLATA	4.52-18.03	11.07

Situación de Frentes e Isobaras al día 3 de SEPTIEMBRE de 1957 a las 0600Z:

SIMBOLOS CONVENCIONALES:

FRENTES:

Frío — Estacionario —

Cálido — Ocluído —

Intertropical

OTROS ELEMENTOS:

Vaguadas — Isobaras ~

Claro — Parcialmente nublado

Nublado — Lluvias

Neblina — Tronadas

Calma — Relámpagos

Vientos Oeste — Vientos Este

Centro de Baja Presión B

Centro de Alta Presión A

Centro del Huracán (vientos máximos superiores a 120KPH)

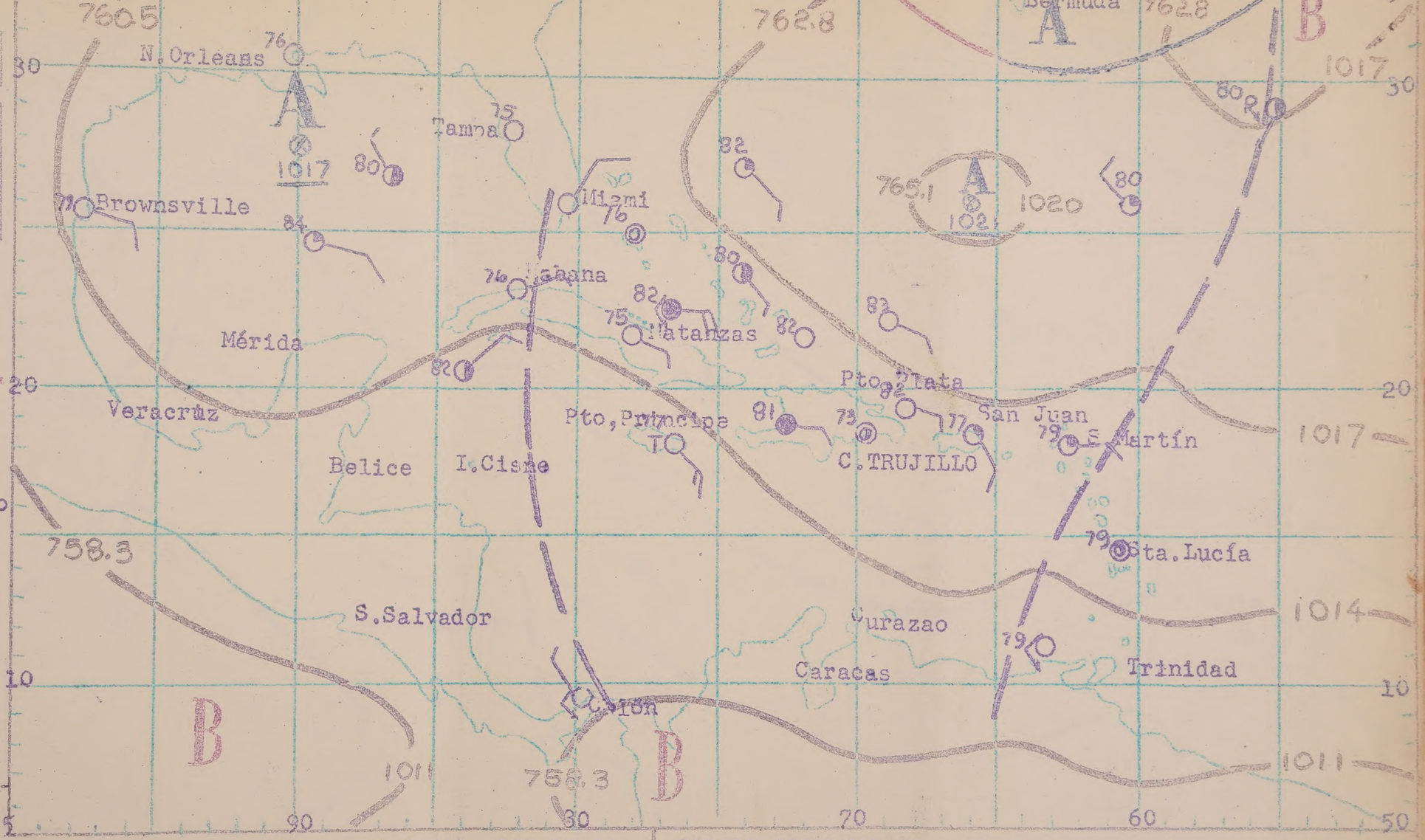

TIEMPO PROBABLE PARA LAS PROXIMAS 24 HORAS:

REGION SUR Y CIUDAD TRUJILLO (INCLUYE DE SAONA A PENINSULA BARAHONA): SUR DE LA CORDILLERA CENTRAL: Nubosidad escasa durante la mañana tornándose medio nublado hacia el medio día, con algunos aguaceros dispersos y tronadas aisladas, principalmente en el interior. Vientos suaves a moderados del Sudeste cambiando al Norte en la noche.-

REGION NOR Y NORDESTE (INCLUYE CABO ENGAÑO A MONTECRISTI): NORTE DE LA CORDILLERA CENTRAL: Nubosidad variable, aumentada sobre la porción montañosa con algunos aguaceros y tronadas aisladas, principalmente en horas de la tarde. Vientos suaves a moderados del Este-nordeste girando al Sudeste en la noche.-

CARIBE ORIENTAL: Una débil Onda del Este ha sido localizada sobre la isla de Antigua a las 0600Z (1.00AM), orientada Norte-Sur y moviéndose hacia el Oeste a unos 20 nudos. Vientos moderados a ocasionalmente frescos del Este variando al Este-sudeste, al Este de la Onda. Actividad de aguaceros y tronadas asociados a la Onda del Este. Mar moderada.-

BOLETIN DIARIO

SALIDA DE SOL: 05.27
PUESTA DE SOL: 17.51

MAREAS PARA EL DIA 6

	PLEAMAR Hora	BAJAMAR Hora
C.TRUJILLO	7.15-21.19	9.51-21.37
PTO. PLATA	5.46-18.42	0.23-11.59

Situación de Frentes e Isobaras al día 4 de SEPTIEMBRE de 1957 a las 0600Z:

SIMBOLOS CONVENCIONALES:

FRENTES:

Frío ——— Estacionario ———

Cálido ——— Ocluído ———

Intertropical

OTROS ELEMENTOS:

Vaguadas — — — Isobaras

Claro — Parcialmente nublado

Nublado — Lluvias

Neblina — Tronadas

Calma — Relámpagos

Vientos Oeste — Vientos ESte

Centro de Baja Presión B

Centro de Alta Presión A

Centro del Huracán (vientos máximos superiores a 120KPH)

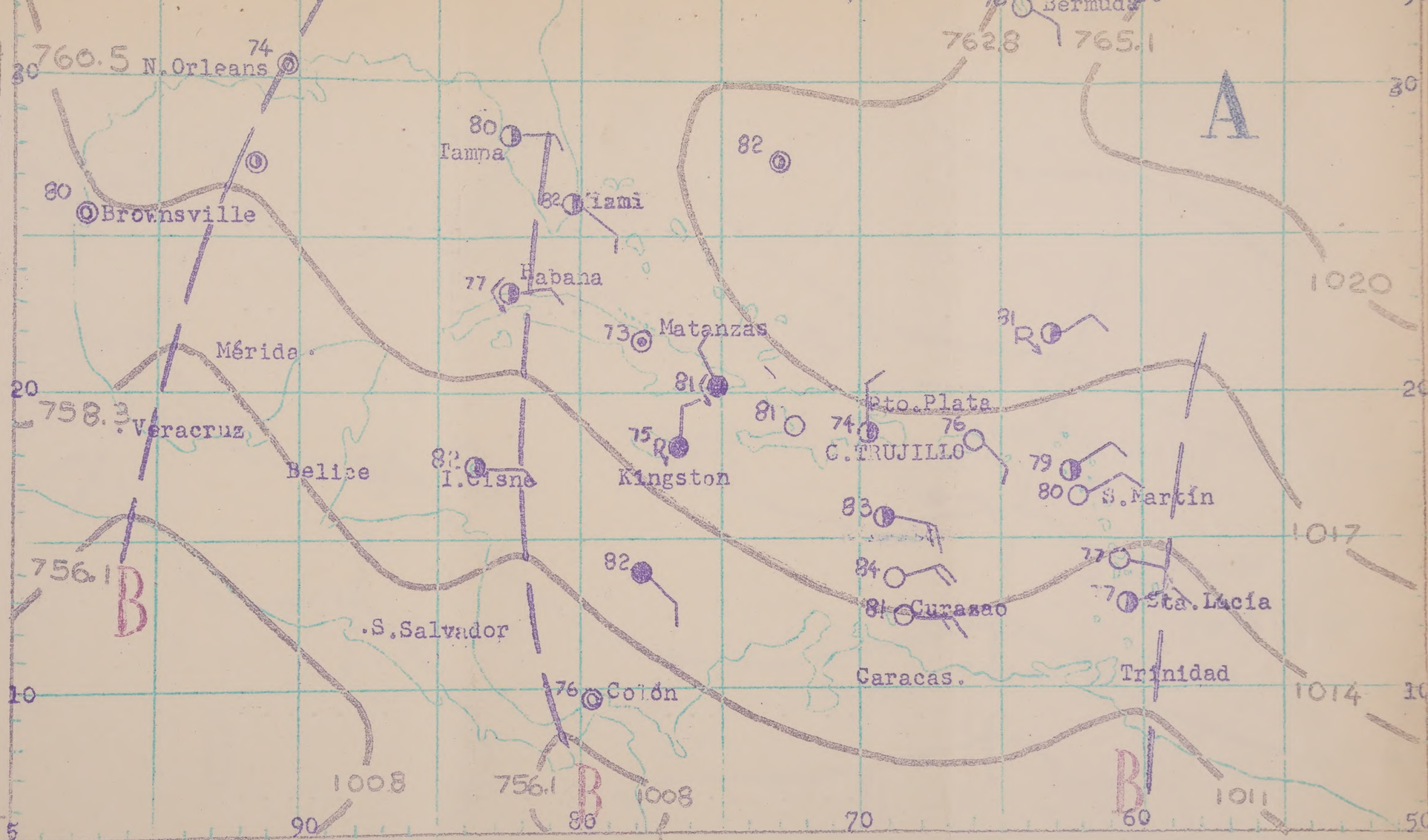

TIEMPO PROBABLE PARA LAS PROXIMAS 24 HORAS:

REGION SUR Y CIUDAD TRUJILLO (INCLUYE DE SAONA A PENINSULA BARAHONA): SUR DE LA CORDILLERA CENTRAL: Nubosidad escasa con aumento gradual hacia y después del mediodía con algunos débiles aguaceros y tronadas aisladas, mayormente sobre el interior. Vientos suaves a moderados del Sudeste tornándose flojos del Norte en la noche.-

REGION NOR Y NORDESTE (INCLUYE CABO ENGAÑO A MONTECRISTI): NORTE DE LA CORDILLERA CENTRAL: Nubosidad dispersa aumentando durante algunos aguaceros dispersos y tronadas distanciadas, principalmente sobre la región Central. Vientos suaves a moderados del Este-nordeste siendo débiles en la noche.-

CARIBE ORIENTAL: Vientos suaves a moderados del Este. Cielo generalmente claro con algunos aguaceros dispersos y tronadas aisladas.- Mar suave a moderada.-

BOLETIN DIARIO

SALIDA DE SOL: 05.27
PUESTA DE SOL: 17.50

MAREAS PARA EL DIA 7

	PLEAMAR Hora	BAJAMAR Hora
C.TRUJILLO	8.08-21.37	10.22-22.54
PTO. PLATA	6.33-19.15	0.56-12.44

Situación de Frentes e Isobaras al día 5 de SEPTIEMBRE de 1957 a las 0600Z

SIMBOLOS CONVENCIONALES:

FRENTES:

Frío — Estacionario
Cálido — Ocluído
Intertropical

OTROS ELEMENTOS:

Vaguadas — Isobaras

Claro — Parcialmente nublado
Nublado — Lluvias
Neblina — Tronadas
Calma — Relámpagos

Vientos Oeste — Vientos Este

Centro de Baja Presión B
Centro de Alta Presión A
Centro del Huracán (vientos máximos superiores a 120KPH)

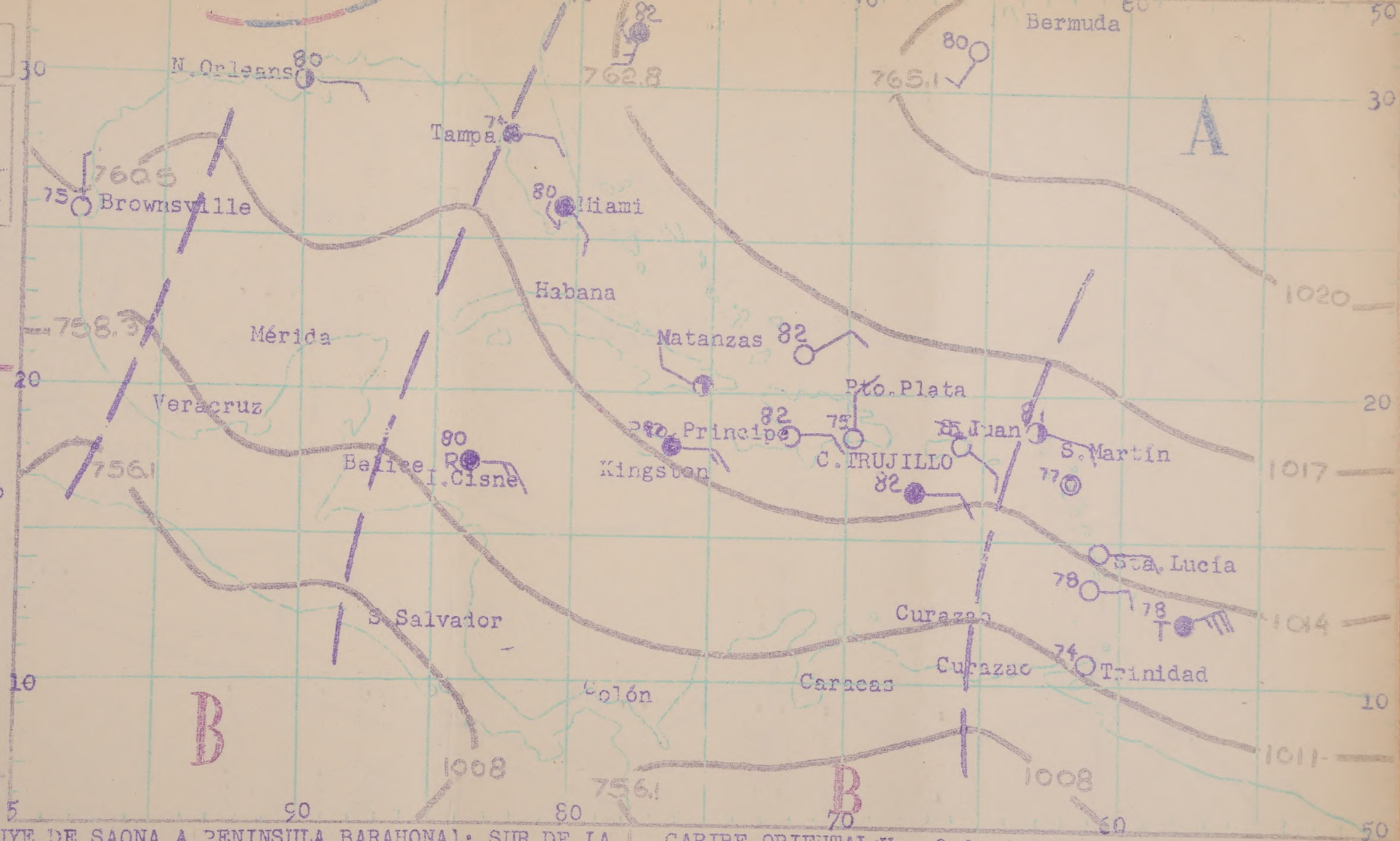

TIEMPO PROBABLE PARA LAS PROXIMAS 24 HORAS:

REGION SUR Y CIUDAD TRUJILLO (INCLUYE DE SAONA A PENINSULA BARAHONA): SUR DE LA CORDILLERA CENTRAL: Nubosidad variable con aguaceros dispersos y tronadas aisladas, principalmente sobre el interior y en la tarde. Vientos suaves a moderados del Este-sudeste, variando al Norte en la noche.-

REGION NOR Y NORDESTE (INCLUYE CABO ENGAÑO A MONTECRISTI): NORTE DE LA CORDILLERA CENTRAL: Medio nublado, tornándose más nublado sobre las montañas y durante algunos aguaceros y tronadas aisladas. Vientos suaves a moderados del Este-nordeste, girando al Sudeste en la noche.-

CARIBE ORIENTAL: Una Onda del Este fué localizada a la 1.00AM. sobre las vecindades de los 64º Oeste orientada Nor-nordeste/Sur-sudoeste, moviéndose hacia el Oeste a unas 15 mph. Vientos moderados del Este a Este-nordeste, variando al Este-sudeste con algunas ráfagas en los aguaceros después del paso de la Onda. La mayor actividad de nubes, precipitación y tronadas están asociadas a la Onda. Mar moderada a ocasionalmente gruesa en los aguaceros.-

UNITED STATES

BOLETIN DIARIO

SALIDA DE SOL: 05.28
PUESTA DE SOL: 17.49

MAREAS PARA EL DIA 8

	PLEAMAR Hora	BAJAMAR Hora
C. TRUJILLO	8.58-21.56	10.52-23.12
PTO. PLATA	7.14-19.47	1.24-13.26

Situación de Frentes e Isobaras al día 6 de SEPTIEMBRE de 1957 a las 0600Z:

SIMBOLOS CONVENCIONALES:

FRENTES:

Frio — Estacionario
Cálido — Ocluido
Intertropical

OTROS ELEMENTOS:

Vaguadas — Isobaras

○ Claro — Parcialmente nublado
● Nublado — Lluvias
Neblina — Tronadas
Calma — Relámpagos

Vientos Oeste — Vientos Este

Centro de Baja Presion B
Centro de Alta Presión A
Centro del Huracan (vientos máximos superiores a 120KPH)

TIEMPO PROBABLE PARA LAS PROXIMAS 24 HORAS:

REGION SUR Y CIUDAD TRUJILLO (INCLUYE DE SAONA A PENINSULA BARAHONA): SUR DE LA CORDILLERA CENTRAL: Medio nublado, siendo más nublado hacia la porción Oeste con algunos aguaceros y tronadas aisladas, en su mayoría sobre los sistemas montañosos. Vientos suaves a moderados del Sudeste, girando al Norte en la noche.-

REGION NOR Y NORDESTE (INCLUYE CABO ENGAÑO A MONTECRISTI): NORTE DE LA CORDILLERA CENTRAL: Nubosidad variable, aumentada hacia la porción montañosa con algunos aguaceros dispersos y posibles tronadas aisladas. Vientos suaves a moderados del Este-nordeste, cambiando al Sudeste en la noche.-

CARIBE ORIENTAL: Vientos moderados del Este. Parcialmente nublado con aguaceros dispersos y tronadas, principalmente sobre las vecindades de tierra. Mar moderada.-

[illegible]

BOLETIN DIARIO

SALIDA DE SOL: 05.28
PUESTA DE SOL: 17.49

MAREAS PARA EL DIA 9

	PLEAMAR Hora	BAJAMAR Hora
C.TRUJILLO	9.47-22.16	11.19-23.36
PTO. PLATA	7.52-20.14	1.54-14.05

Situación de Frentes e Isobaras al día 7 de SEPTIEMBRE de 1957 a las 0600Z:

SIMBOLOS CONVENCIONALES:

FRENTES:

Frío — Estacionario
Cálido — Ocluído
Intertropical

OTROS ELEMENTOS:

Vaguadas — Isobaras

Claro — Parcialmente nublado
Nublado — Lluvias
Neblina — Tronadas
Calma — Relámpagos

Vientos Oeste — Vientos Este

Centro de Baja Presión B
Centro de Alta Presión A
Centro del Huracán (vientos máximos superiores a 120KPH)

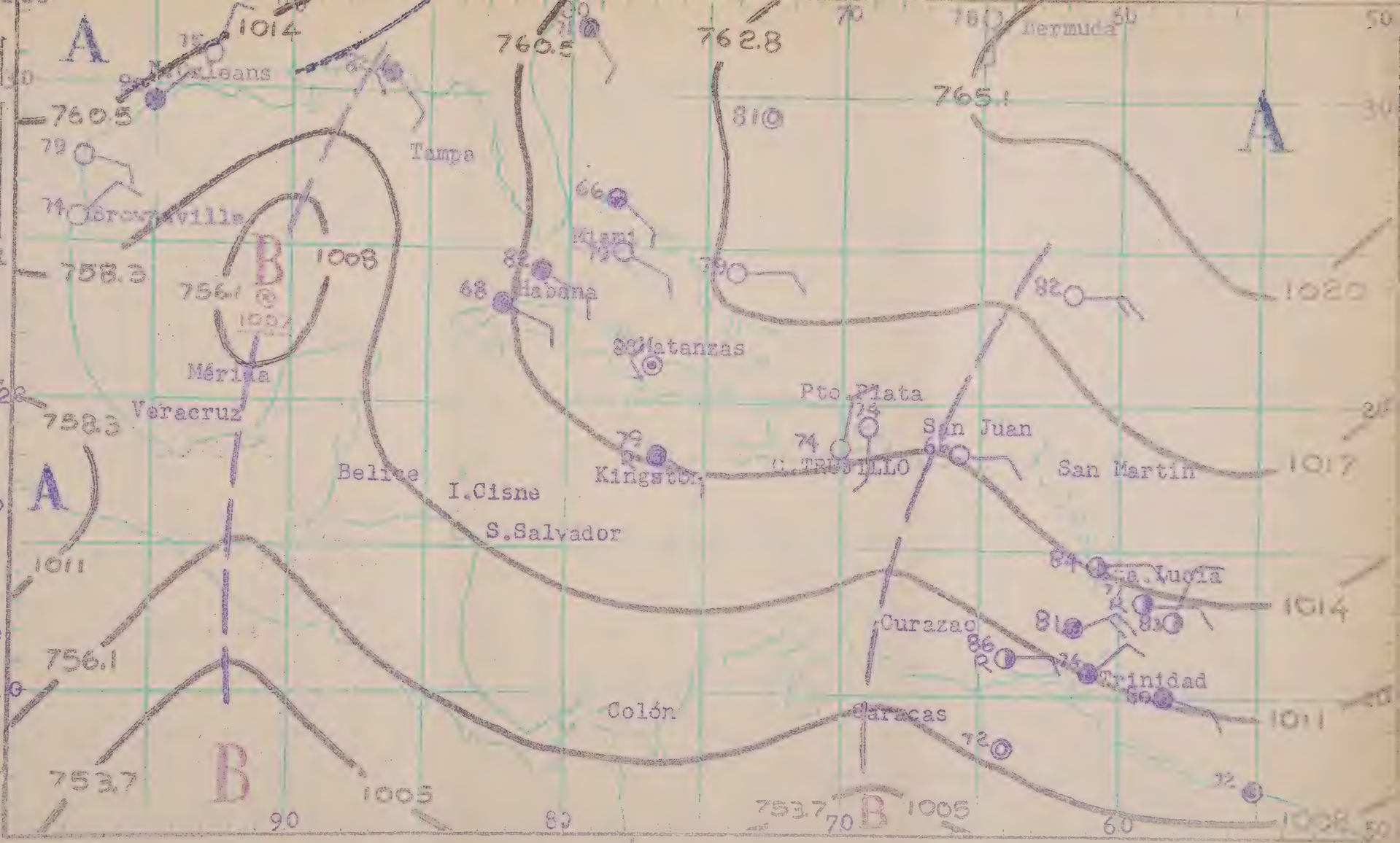

TIEMPO PROBABLE PARA LAS PROXIMAS 24 HORAS:

REGION SUR Y CIUDAD TRUJILLO (INCLUYE DE SAONA A PENINSULA BARAHONA): SUR DE LA CORDILLERA CENTRAL: Medio nublado con algunos aguaceros y tronadas, mayormente hacia el interior. Vientos suaves a moderados del Sudeste cambiando al Norte en la noche.-

REGION NOR Y NORDESTE (INCLUYE CABO ENGAÑO A MONTECRISTI): NORTE DE LA CORDILLERA CENTRAL: Nubosidad variable aumentando hacia la porcion Central con algunos aguaceros y tronadas. Vientos suaves a moderados del Este cambiando al Sudeste en la noche.-

CARIBE ORIENTAL: Vientos moderados del Este-sudeste. Parcialmente nublado con algunos aguaceros y tronadas, mayormente sobre las islas en horas de la tarde. Mar moderada.-

BOLETIN DIARIO

SALIDA DE SOL: 05.28
PUESTA DE SOL: 17.48

MAREAS PARA EL DIA 10

	PLEAMAR Hora	BAJAMAR Hora
C.TRUJILLO	10.38-22.33	11.48
PTO. PLATA	8.30-20.41	2.19-14.44

Situación de Frentes e Isobaras al día 8 de SEPTIEMBRE de 1957 a las 0600Z:

SIMBOLOS CONVENCIONALES:

FRENTES:

Frío ——— Estacionario ——— 20
Cálido ——— Ocluído ———
Intertropical / / /

OTROS ELEMENTOS:

Vaguadas — — — Isobaras ~~~

○ Claro ◑ Parcialmente nublado
● Nublado Ⓡ Lluvias
Ⓢ Neblina Ⓣ Tronadas
Ⓒ Calma 〈 Relámpagos

Vientos Oeste Vientos Este

Centro de Baja Presión B
Centro de Alta Presión A
Centro del Huracán(vientos máximos superiores a 120KPH) ⓗ

TIEMPO PROBABLE PARA LAS PROXIMAS 24 HORAS:

REGION SUR Y CIUDAD TRUJILLO (INCLUYE DE SAONA A PENINSULA BARAHONA);SUR DE LA CORDILLERA CENTRAL: Nubosidad variable en la mañana aumentando después del medio día con algunos aguaceros dispersos y tronadas aisladas, Vientos suaves a moderados del Sudeste cambiando al Norte en la noche.-

REGION NOR Y NORDESTE (INCLUYE CABO ENGAÑO A MONTECRISTI);NORTE DE LA CORDILLERA CENTRAL: Generalmente seminublado con algunos aguaceros dispersos y tronadas aisladas, en su mayoría sobre los sistemas montañosos. Vientos suaves a moderados del Nordeste girando al Sudeste en la noche.-

CARIBE ORIENTAL:Vientos moderados localmente frescos del Este. Generalmente claro,pero tornándose localmente nublado en aguaceros dispersos y posibles tronadas aisladas sobre las áreas de tierra.-

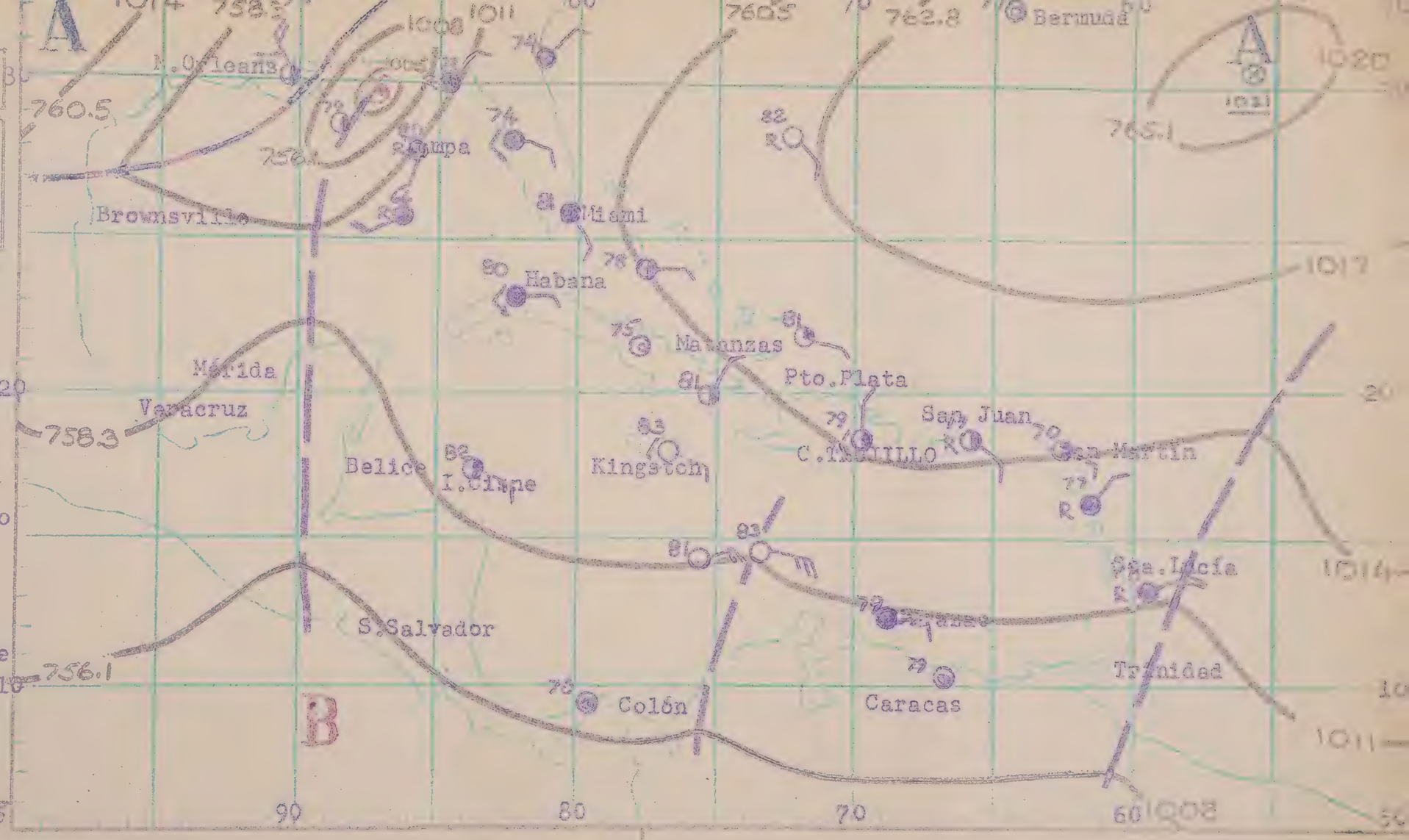

BOLETIN DIARIO

SALIDA DE SOL: 05.28
PUESTA DE SOL: 17.47

MAREAS PARA EL DIA 11

	PLEAMAR Hora	BAJAMAR Hora
C.TRUJILLO	11.33-22.47	0.06-12.21
PTO. PLATA	9.07-21.07	2.44-15.21

Situación de Frentes e Isobaras al día 9 de SEPTIEMBRE de 1957 a las 0600Z:

SIMBOLOS CONVENCIONALES:

FRENTES:

Frío ——— Estacionario ———

Cálido ——— Ocluído ———

Intertropical

OTROS ELEMENTOS:

Vaguadas ——— Isobaras ———

Claro — Parcialmente nublado

Nublado — Lluvias

Neblina — Tronadas

Calma — Relámpagos

Vientos Oeste — Vientos Este

Centro de Baja Presión B

Centro de Alta Presión A

Centro del Huracán (vientos máximos superiores a 120KPH)

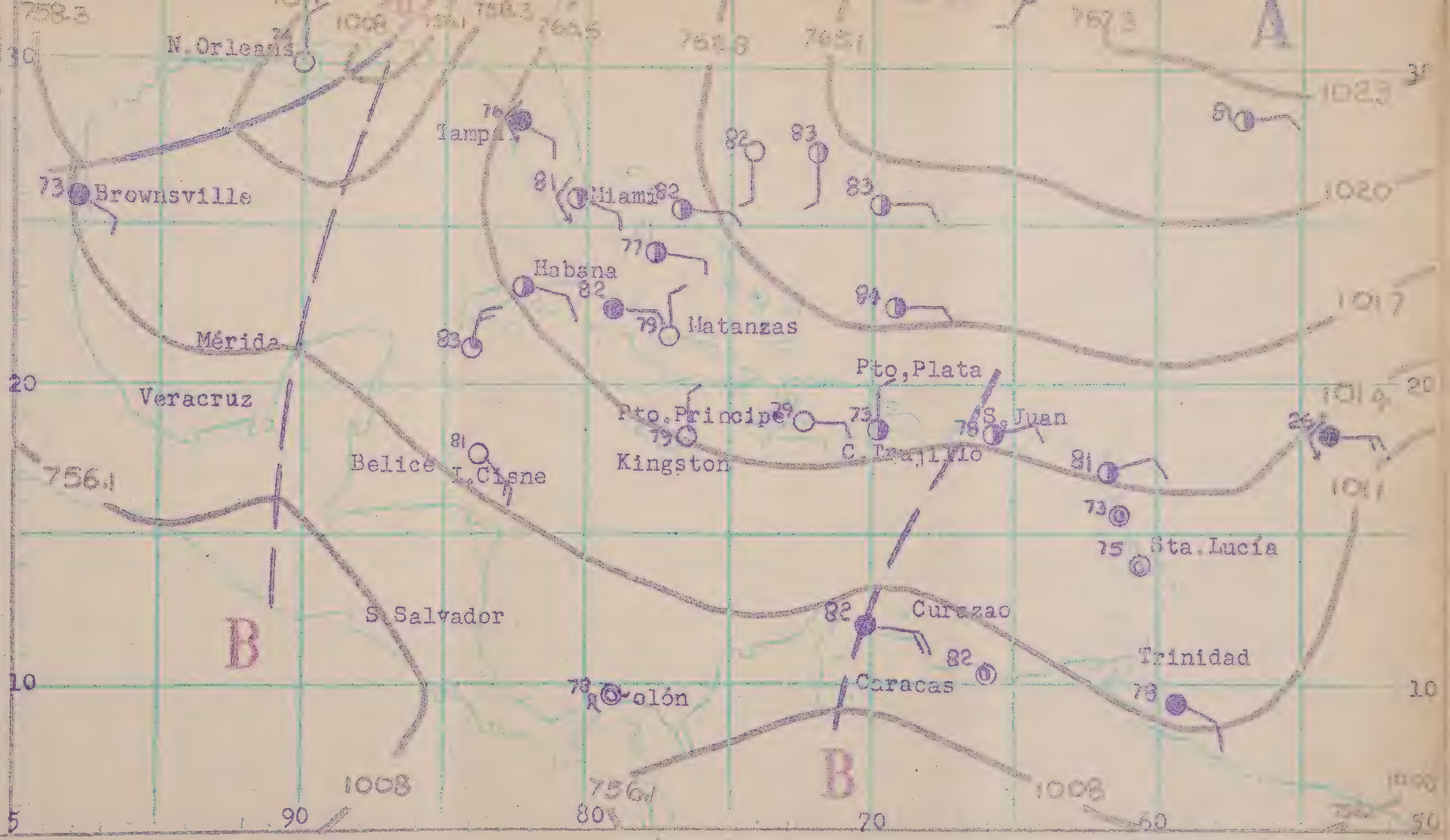

TIEMPO PROBABLE PARA LAS PROXIMAS 24 HORAS

REGION SUR Y CIUDAD TRUJILLO (INCLUYE DE SAONA A PENINSULA BARAHONA): SUR DE LA CORDILLERA CENTRAL:Semi-nublado siendo más nublado hacia el interior y después del medio día con algunos aguaceros y tronadas aisladas. Vientos suaves a moderados del Sudeste con ocasionales ráfagas frescas durante los aguaceros, tornándose flojos del Norte en la noche.-

REGION NOR Y NORDESTE (INCLUYE CABO ENGAÑO A MONTECRISTI): NORTE DE LA CORDILLERA CENTRAL:Medio nublado siendo nublado sobre los sistemas montañosos con algunos aguaceros y tronadas dispersas. Vientos suaves a moderados del Este-nordeste siendo débiles del Sudeste en la noche.-

CARIBE ORIENTAL:Vientos moderados a ocasionalmente frescos del Este. Parcialmente nublado con aguaceros y aisladas tronadas mayormente en tierra durante el día.- Mar moderada.-

BOLETIN DIARIO

SALIDA DE SOL: 05.28

PUESTA DE SOL: 17.46

MAREAS PARA EL DIA 12

	PLEAMAR Hora	BAJAMAR Hora
C.TRUJILLO	12.30-22.56	0.40-12.54
PTO. PLATA	9.44-21.32	3.08-16.01

Situacion de Frentes e Isobaras al dia 10 de SEPTIEMBRE de 1957 a las 0600Z:

SIMBOLOS CONVENCIONALES:

FRENTES:

Frio ——— Estacionario ———

Cálido ——— Ocluido ———

Intertropical

OTROS ELEMENTOS:

Vaguadas — — — Isobaras ~~~

Claro — Parcialmente nublado

Nublado — Lluvias

Neblina — Tronadas

Calma — Relámpagos

Vientos Oeste — Vientos Este

Centro de Baja Presión B

Centro de Alta Presión A

Centro del Huracán (vientos máximos superiores a 120kph)

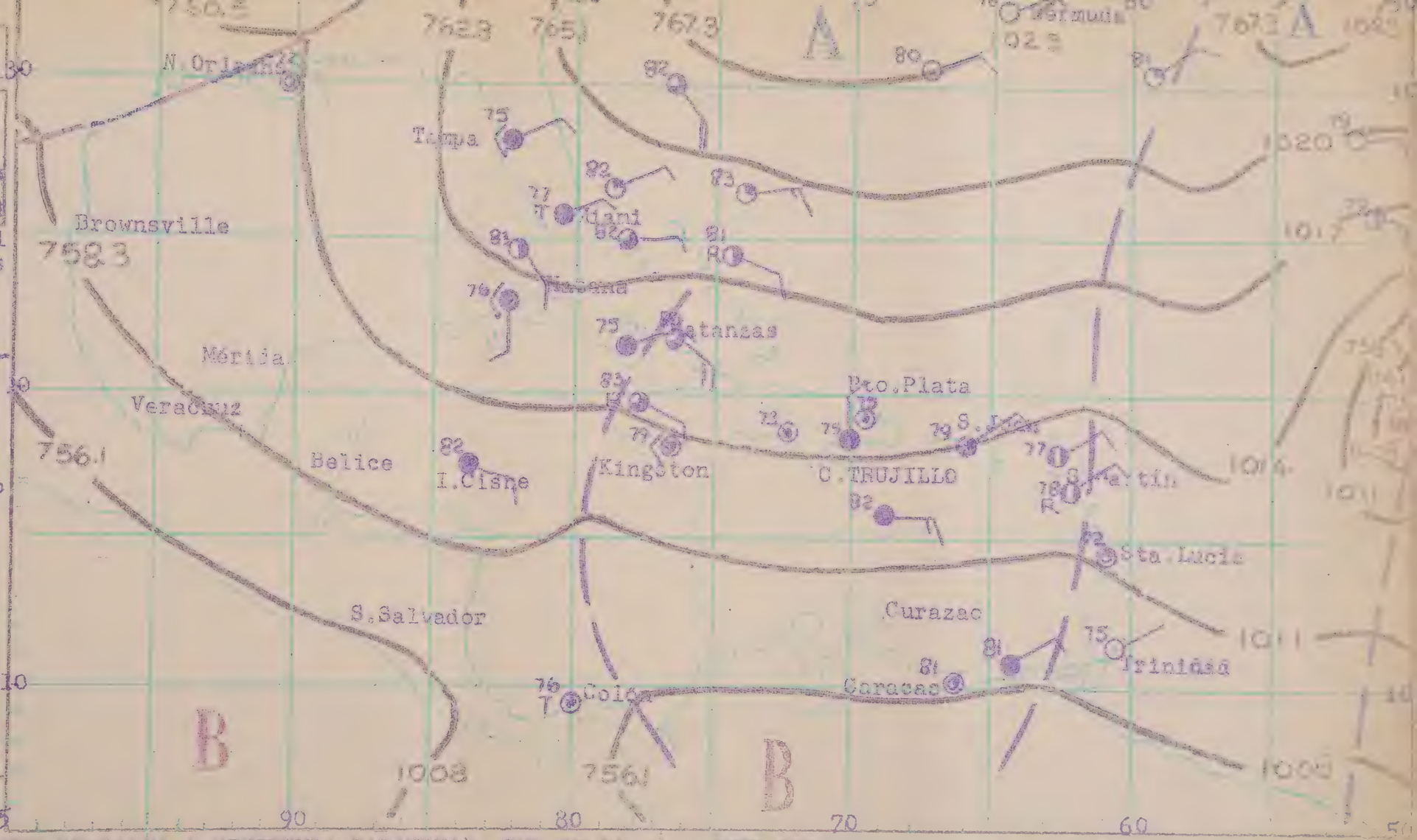

TIEMPO PROBABLE PARA LAS PROXIMAS 24 HORAS:

REGION SUR Y CIUDAD TRUJILLO (INCLUYE DE SAONA A PENINSULA BARAHONA): SUR DE LA CORDILLERA CENTRAL:Medio nublado, siendo más nublado hacia el interior con algunos aguaceros y tronadas aisladas. Vientos suaves a moderados de dirección variable, girando al Norte en la noche.-

REGION NOR Y NORDESTE (INCLUYE CABO ENGAÑO A MONTECRISTI): NORTE DE LA CORDILLERA CENTRAL:Bastante nuboso, en su mayoría sobre las montañas con algunos aguaceros y cronadas aisladas. Vientos suaves a moderados del Este-nordeste, variando al Sudeste en la noche.-

CARIBE ORIENTAL:Vientos moderados a brevemente frescos del Este. Generalmente claro, tornándose localmente nublado durante algunos aguaceros y tronadas aisladas, principalmente sobre el área de tierra en el día y sobre el mar en la noche. Mar moderada.-

SERVICIO METEOROLOGICO NACIONAL

BOLETIN DIARIO

SALIDA DE SOL: 05.28
PUESTA DE SOL: 17.46

MAREAS PARA EL DIA 13

	PLEAMAR Hora	BAJAMAR Hora
C.TRUJILLO	13.36-22.48	1.18-13.30
PTO. PLATA	10.27-21.58	3.38-16.47

Situación de Frentes e Isobaras al día 11 de SEPTIEMBRE de 1957 a las 0600Z:

SIMBOLOS CONVENCIONALES:

FRENTES:

Frío — Estacionario
Cálido — Ocluído
Intertropical

OTROS ELEMENTOS:

Vaguadas — Isobaras

Claro — Parcialmente nublado
Nublado — Lluvias
Neblina — Tronadas
Calma — Relámpagos

Vientos Oeste — Vientos Este

Centro de Baja Presión B

Centro de Alta Presión A

Centro del Huracán (vientos máximos superiores a 120KPH)

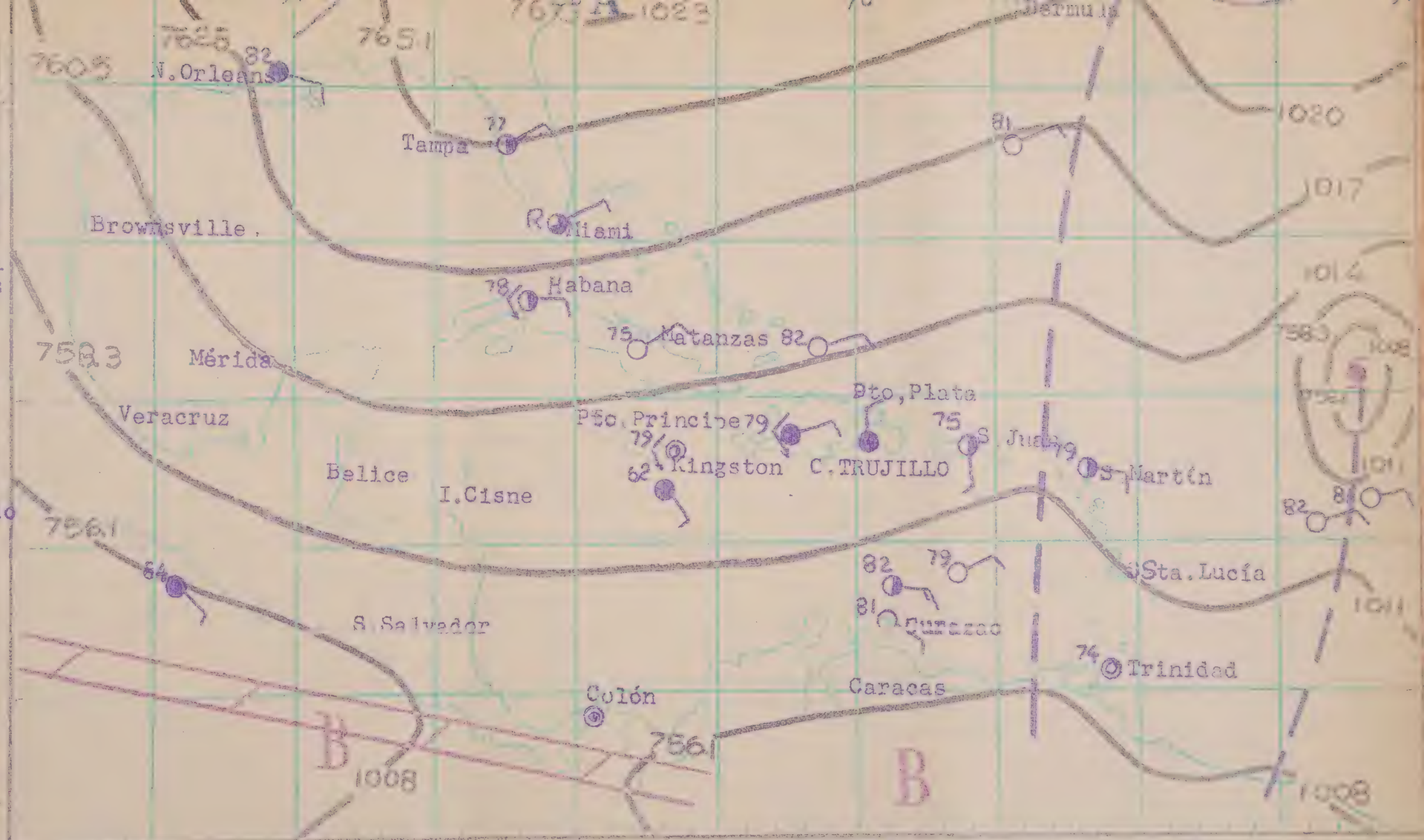

TIEMPO PROBABLE PARA LAS PROXIMAS 24 HORAS:

REGION SUR Y CIUDAD TRUJILLO (INCLUYE DE SAONA A PENINSULA BARAHONA): SUR DE LA CORDILLERA CENTRAL: Medio nublado con algunos aguaceros y tronadas aisladas generalmente sobre las montañas, Vientos variables de suaves a moderados, cambiando a ligeros del Norte durante la noche.-

REGION NOR Y NORDESTE (INCLUYE CABO ENGAÑO A MONTECRISTI): NORTE DE LA CORDILLERA CENTRAL: Generalmente nublado con aguaceros y tronadas aisladas mayormente sobre las regiones montañosas. Vientos suaves a moderados del Este, cambiando a ligeros del Sudeste durante la noche.-

CARIBE ORIENTAL: Vientos moderados a frescos del Este. Parcialmente nublado con aguaceros dispersos y tronadas aisladas mayormente al Norte de Latitud 14 grados Norte.- Mar moderada.-

SALIDA DE SOL: 05.28
PUESTA DE SOL: 17.44

MAREAS PARA EL DIA 14

	PLEAMAR Hora	BAJAMAR Hora
C.TRUJILLO	14.52-22.26	2.02-14.10
PTO. PLATA	11.14-22.29	4.11-17.36

Situación de Frentes e Isobaras al día 12 de SEPTIEMBRE de 1957 a las 0600Z:

SIMBOLOS CONVENCIONALES:

FRENTES:

Frío — Estacionario
Cálido — Ocluído
Intertropical

OTROS ELEMENTOS:

Vaguadas — Isobaras

Claro — Parcialmente nublado
Nublado — Lluvias
Neblina — Tronadas
Calma — Relámpagos
Vientos Oeste — Vientos Este
Centro de Baja Presión
Centro de Alta Presión
Centro del Huracán (vientos máximos superiores a 120KPH)

TIEMPO PROBABLE PARA LAS PROXIMAS 24 HORAS:

REGION SUR Y CIUDAD TRUJILLO (INCLUYE DE SAONA A PENINSULA BARAHONA): SUR DE LA CORDILLERA CENTRAL: Nubosidad variable, tornándose más abundante hacia la tarde y durante algunos aguaceros y tronadas, principalmente sobre el interior. Vientos variables de suaves a moderados, girando al Norte en la noche.-

REGION NOR Y NORDESTE (INCLUYE CABO ENGAÑO A MONTECRISTI): NORTE DE LA CORDILLERA CENTRAL: Medio nublado, siendo más nublado sobre las montañas con algunos aguaceros y tronadas. Vientos suaves a moderados del Este-nordeste, girando al Sudeste en la noche.-

CARIBE ORIENTAL: Una débil Onda del Este ha sido localizada a las 0600Z (1.00 A.M) sobre la Isla de Puerto Rico, moviéndose hacia el Oeste a unas 10 MPH.- Vientos moderados del Este-nordeste delante de la Onda, siendo suaves a moderados del Sudeste detrás de la Onda. Aguaceros y tronadas aisladas en las vecindades y hasta 300 millas al Este de la Onda y mayormente al Norte de los 15 grados Norte.- Mar moderada.-

SERVICIO METEOROLOGICO NACIONAL

BOLETIN DIARIO

SALIDA DE SOL: 05.28
PUESTA DE SOL: 17.43

MAREAS PARA EL DIA 15

	PLEAMAR Hora	BAJAMAR Hora
C.TRUJILLO	16.15	2.55
PTO. PLATA	12.07-23.09	4.51-18.32

Situación de Frentes e Isobaras al día 13 de SEPTIEMBRE de 1957 a las 0600Z:

SIMBOLOS CONVENCIONALES:

FRENTES:

Frío — Estacionario
Cálido — Ocluído
Intertropical

OTROS ELEMENTOS:

Vaguadas — Isobaras

○ Claro — ◑ Parcialmente nublado
● Nublado — Ⓡ Lluvias
Ⓕ Neblina — Ⓣ Tronadas
◎ Calma — Relámpagos

Vientos Oeste — Vientos Este

Centro de Baja Presión B

Centro de Alta Presión A

Centro del Huracán (vientos máximos superiores a 120KPH)

TIEMPO PROBABLE PARA LAS PROXIMAS 24 HORAS:

REGION SUR Y CIUDAD TRUJILLO (INCLUYE DE SAONA A PENINSULA BARAHONA): SUR DE LA CORDILLERA CENTRAL: Medio nublado, con aguaceros y tronadas aisladas en su mayoría sobre la porción Oeste del área. Vientos suaves a moderados del Sudeste con algunas variaciones, girando al Norte en la noche.-

REGION NOR Y NORDESTE (INCLUYE CABO ENGAÑO A MONTECRISTI): NORTE DE LA CORDILLERA CENTRAL: Nubosidad variable siendo mas nublado sobre la porción montañosa de la región fronteriza, con algunos aguaceros y tronadas. Vientos variables de suaves a moderados, siendo del Sudeste en la noche.-

CARIBE ORIENTAL: Vientos suaves a moderados del Este Generalmente claro, con aguaceros dispersos y tronadas mayormente sobre el extremo Occidental de la porción.- Mar suave a moderada.-

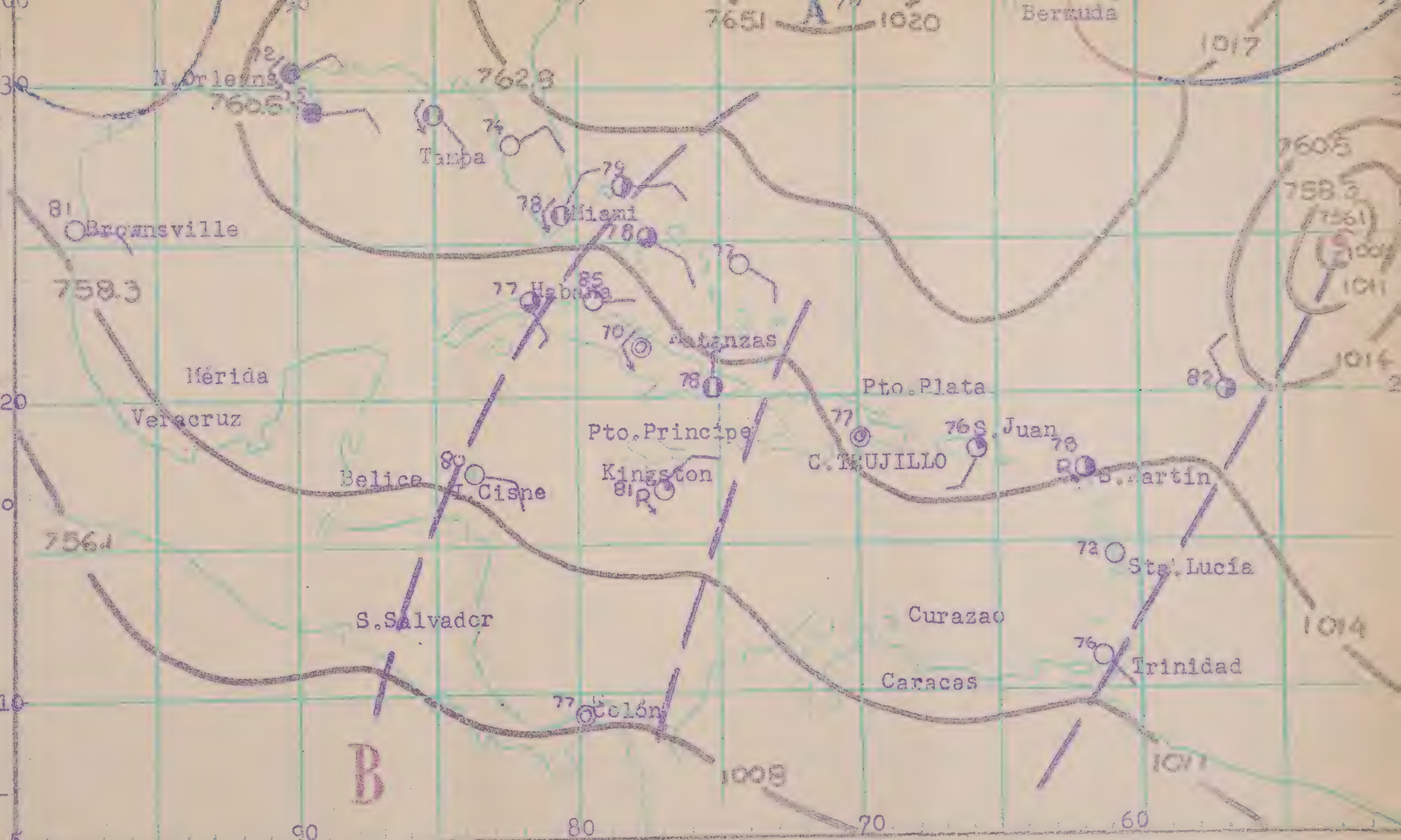

BOLETIN DIARIO

SALIDA DE SOL: 05.29
PUESTA DE SOL: 17.42

MAREAS PARA ELDDIA 16

	PLEAMAR Hora	BAJAMAR Hora
C. TRUJILLO	17.35	3.55
PTO. PLATA	13.05	5.40-19.38

Situación de Frentes e Isobaras al día 14 de SEPTIEMBRE de 1957 a las 0600Z:

SIMBOLOS CONVENCIONALES:

FRENTES:

Frío ——— Estacionario ———
Cálido ——— Ocluído ———
Intertropical

OTROS ELEMENTOS:

Vaguadas — — — Isobaras
○ Claro ◑ Parcialmente nublado
● Nublado Ⓡ Lluvias
Ⓕ Neblina Ⓣ Tronadas
Ⓒ Calma ⟆ Relámpagos
Vientos Oeste ○ Vientos Este

Centro de Baja Presión B ⊗
Centro de Alta Presión A ⊗
Centro del Huracán (vientos máximos superiores a 120KPH) 6

TIEMPO PROBABLE PARA LAS PROXIMAS 24 HORAS:

REGION SUR Y CIUDAD TRUJILLO (INCLUYE DE SAONA A PENINSULA BARAHONA): SUR DE LA CORDILLERA CENTRAL: Nubosidad variable con algunos aguaceros y tronadas aisladas principalmente sobre el interior. Vientos suaves a moderados del Este-sudeste, - con algunas variaciones, siendo del Norte en la noche.-

REGION NOR Y NORDESTE (INCLUYE CABO ENGAÑO A MONTECRISTI): NORTE DE LA CORDILLERA CENTRAL: Medio nublado, siendo nublado sobre las porciones montañosas con aguaceros y tronadas aisladas. Vientos suaves a moderados del Este-nordeste, girando al Sudeste en la noche.-

CARIBE ORIENTAL: Vientos moderados del Este. Generalmente claro tornándose localmente nublado con algunos aguaceros y tronadas mayormente sobre la región Norte de las Islas. Mar moderada.-

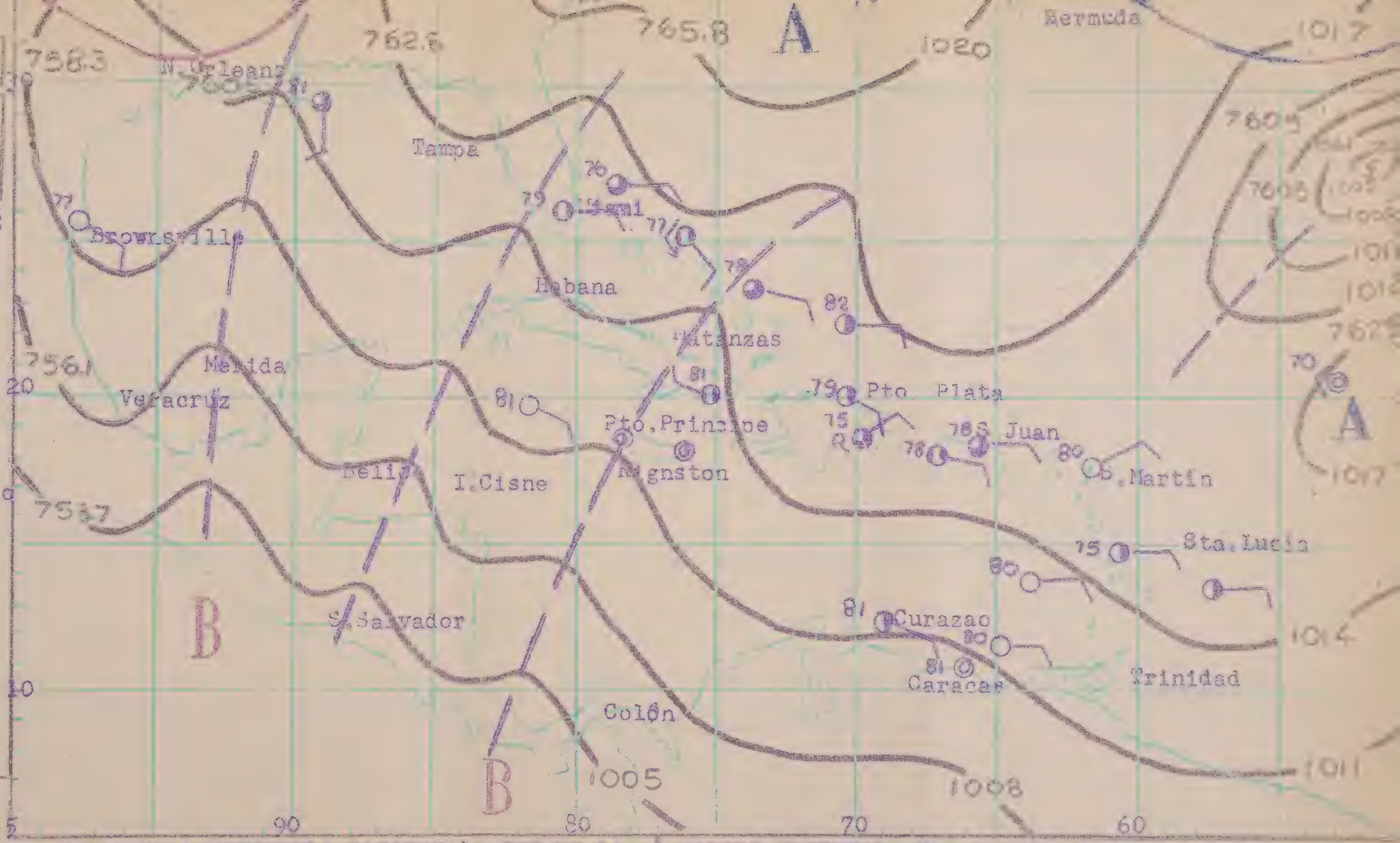

SERVICIO METEOROLOGICO NACIONAL

BOLETIN DIARIO

SALIDA DE SOL:	05.29
PUESTA DE SOL:	17.42

MAREAS PARA EL DIA 17

	PLEAMAR Hora	BAJAMAR Hora
C.TRUJILLO	18.32	5.04
PTO. PLATA	0.03-14.05	6.36-20.40

Situación de Frentes e Isobaras al día 15 de SEPTIEMBRE de 1957 a las 0600Z:

SIMBOLOS CONVENCIONALES:

FRENTES:

Frío — Estacionario

Cálido — Ocluído

Intertropical

OTROS ELEMENTOS:

Vaguadas — Isobaras

- Claro
- Parcialmente nublado
- Nublado
- Lluvias
- Neblina
- Tronadas
- Clama
- Relámpagos
- Vientos Oeste
- Vientos Este
- Centro de Baja Presión B
- Centro de Alta Presión A
- Centro del Huracán (vientos máximos superiores a 120KPH)

TIEMPO PROBABLE PARA LAS PROXIMAS 24 HORAS:

REGION SUR Y CIUDAD TRUJILLO (INCLUYE DE SAONA A PENINSULA BARAHONA): SUR DE LA CORDILLERA CENTRAL: Medio nublado, con algunos aguaceros y tronadas en su mayoría en horas de la tarde y anochecer. Vientos suaves a moderados del Sudeste, girando al Norte en la noche.-

REGION NOR Y NORDESTE (INCLUYE CABO ENGAÑO A MONTECRISTI): NORTE DE LA CORDILLERA CENTRAL: Bastante nuboso, principalmente sobre la porción Nordeste y sobre las montañas, con aguaceros y tronadas aisladas. Vientos suaves a moderados del Este, con variaciones al Nordeste, siendo del Sudeste en la noche.-

CARIBE ORIENTAL: Vientos suaves a moderados del Este Generalmente claro, aumentando la nubosidad sobre las Islas con algunos aguaceros y tronadas aisladas.- Mar suave a moderada.-

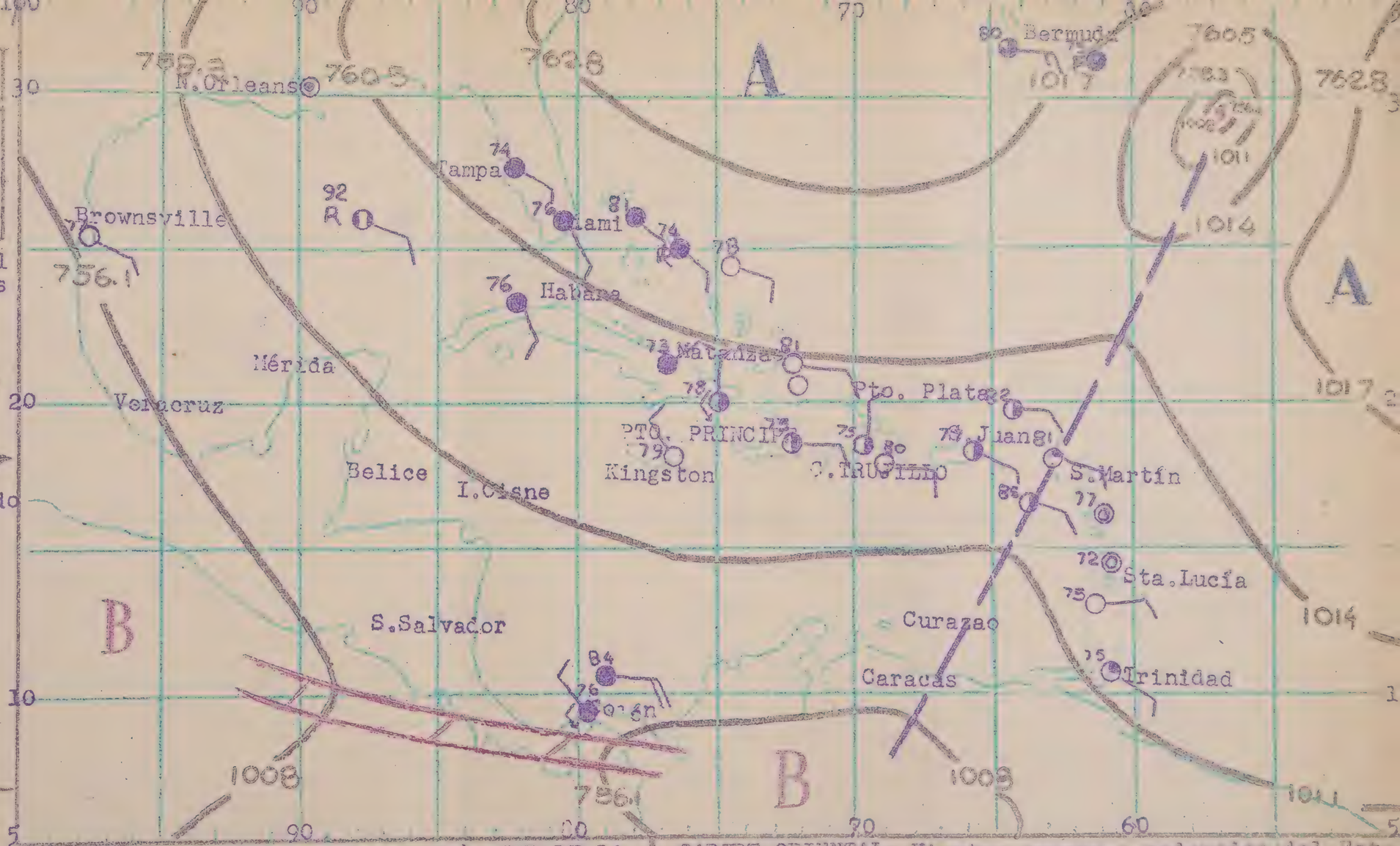

BOLETIN DIARIO

SALIDA DE SOL:	05.29
PUESTA DE SOL:	17.41

MAREAS PARA EL DIA 18

	PLEAMAR Hora	BAJAMAR Hora
C.TRUJILLO	19.12	6.15
PTO. PLATA	1.13-15.06	7.43-21.37

Situación de Frentes e Isobaras al día 16 de SEPTIEMBRE de 1957 a las 0600Z:

SIMBOLOS CONVENCIONALES:

FRENTES:

Frío ——— Estacionario ———

Cálido ——— Ocluído ———

Intertropical

OTROS ELEMENTOS:

Vaguadas — — — Isobaras

Claro — Parcialmente nublado

Nublado — Lluvias

Neblina — Tronadas

Calma — Relámpagos

Vientos Oeste — Vientos Este

Centro de Baja Presión B

Centro de Alta Presión A

Centro del Huracán (vientos máximos superiores a 120KPH)

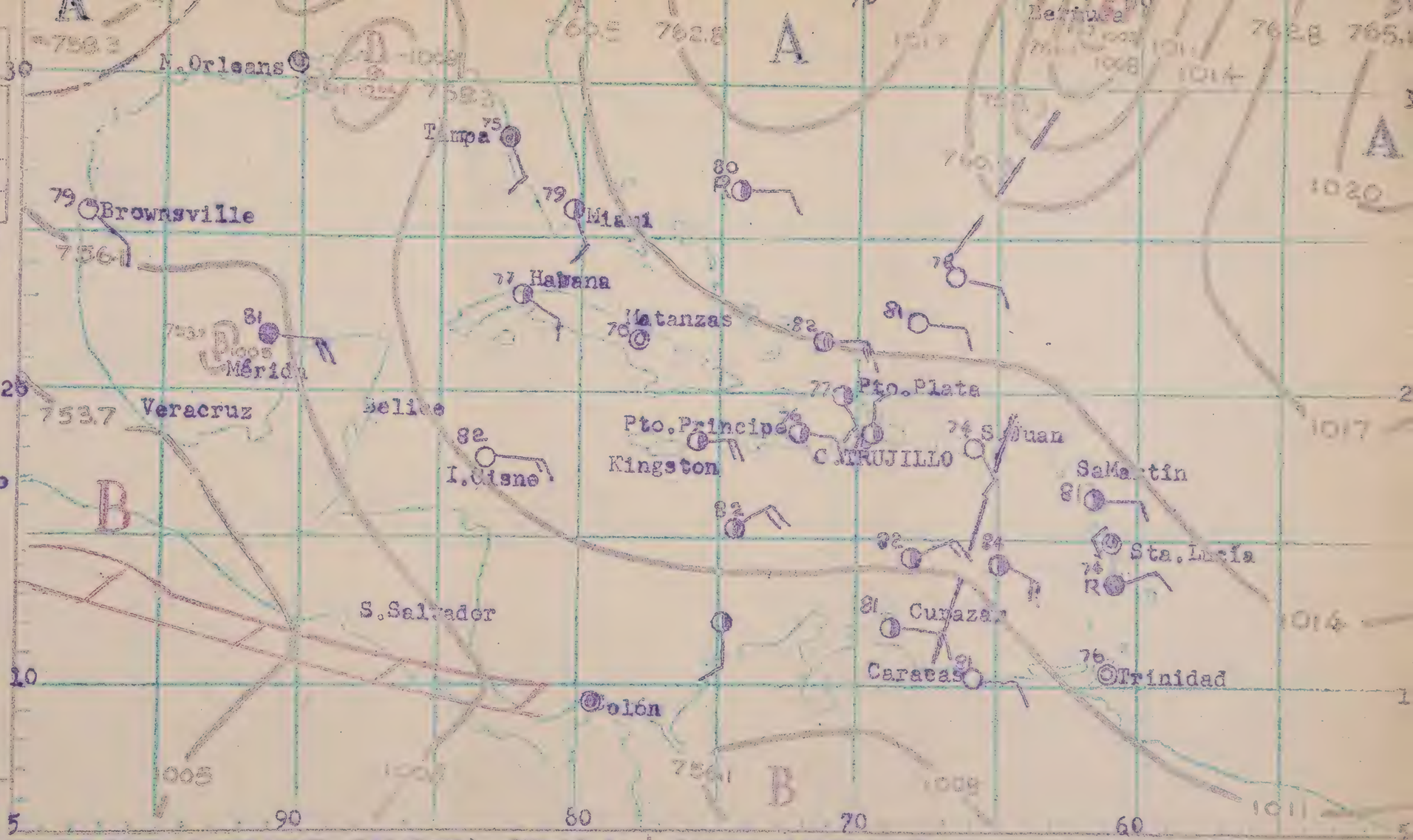

TIEMPO PROBABLE PARA LAS PROXIMAS 24 HORAS:

REGION SUR Y CIUDAD TRUJILLO (INCLUYE DE SAONA A PENINSULA BARAHONA): SUR DE LA CORDILLERA CENTRAL: Medio nublado con algunos aguaceros y tronadas aisladas en su mayoría sobre el interior. Vientos suaves a moderados del Sudeste, cambiando a ligeros del Norte durante la noche.-

REGION NOR Y NORDESTE (INCLUYE CABO ENGAÑO A MONTECRISTI): NORTE DE LA CORDILLERA CENTRAL: Nubosidad variable, aumentando durante aguaceros y tronadas aisladas mayormente sobre las regiones montañosas. Vientos suaves a moderados del Este.-

CARIBE ORIENTAL: Vientos moderados del Este. Generalmente claro, tornándose localmente nublado durante algunos aguaceros y tronadas aisladas, principalmente sobre las Islas- Mar suave a moderada.-

BOLETIN DIARIO

SALIDA DE SOL:	05.29
PUESTA DE SOL:	17.40

MAREAS PARA EL DIA 19

	PLEAMAR Hora	BAJAMAR Hora
C.TRUJILLO	19.45	7.23-21.01
PTO. PLATA	3.47-16.03	8.55-22.28

Situación de Frentes e Isobaras al día 17 de SEPTIEMBRE de 1957 a las 0600Z:

SIMBOLOS CONVENCIONALES:

FRENTES:

Frío ——— Estacionario ———

Cálido ——— Olcuído ———

Intertropical

OTROS ELENTOS:

Vaguadas — — — Isobaras

○ Claro ◑ Parcialmente nublado

● Nublado Ⓡ Lluvias

Ⓕ Neblina Ⓣ Tronadas

◎ Calma ⟨ Relámpagos

Vientos Oeste Vientos Este

Centro de Baja Presión B ⊗

Centro de Alta Presión A ⊗

Centro del Huracán (vientos máximos superiores a 120KPH) ⊛

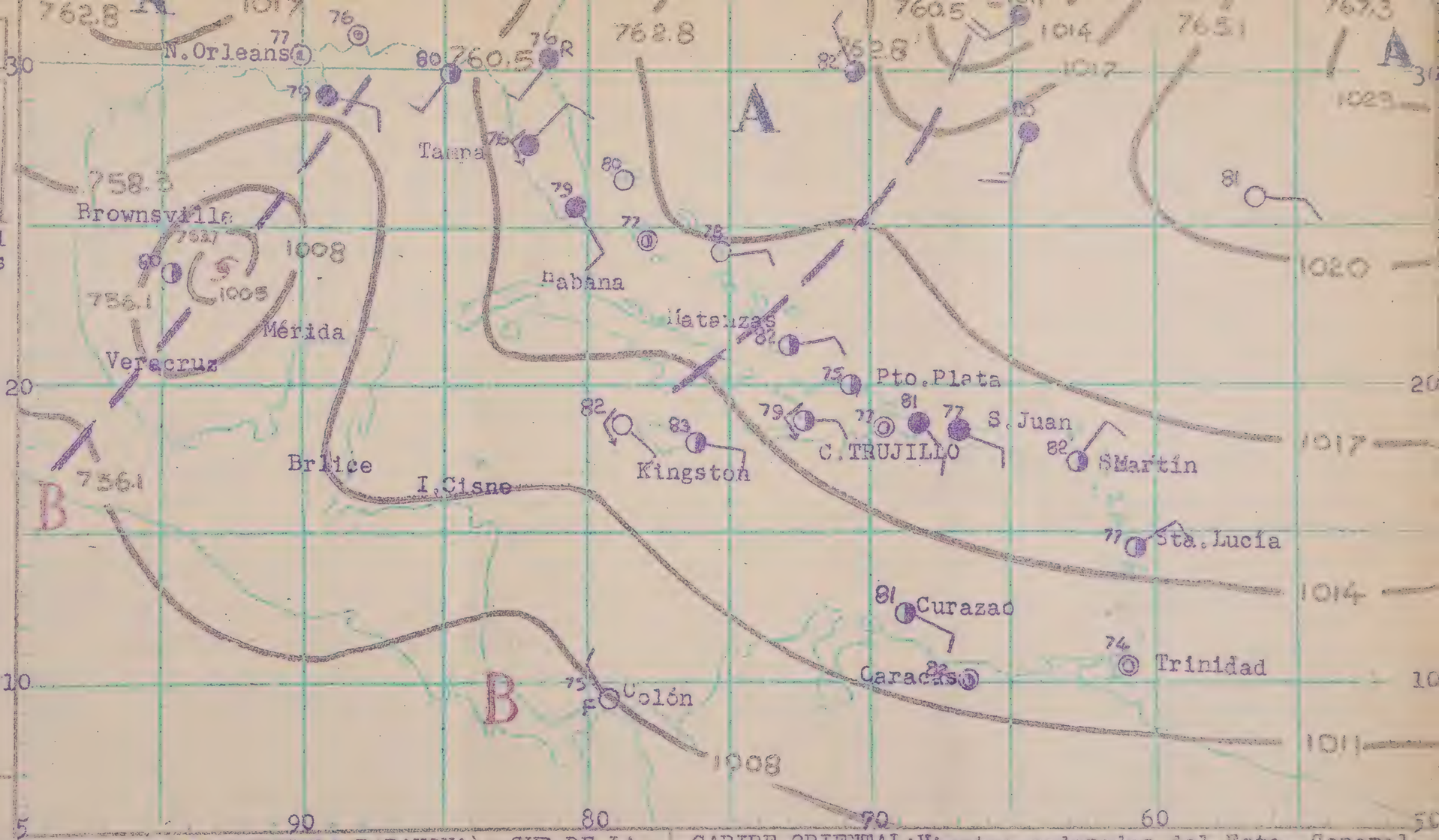

TIEMPO PROBALBE PARA LAS PROXIMAS 24 HORAS:

REGION SUR Y CIUDAD TRUJILLO (INCLUYE DE SAONA A PENINSULA BARAHONA): SUR DE LA CORDILLERA CENTRAL: Nubosidad variable, con algunos aguaceros y tronadas, principalmente sobre el interior. Vientos suaves a moderados del Sudeste girando al Norte en la noche.-

REGION NOR Y NORDESTE (INCLUYE CABO ENGAÑO A MONTECRISTI): NORTE DE LA CORDILLERA CENTRAL: Medio nublado, con algunos aguaceros y tronadas aisladas en su mayoría sobre la porción Nordeste del área. Vientos suaves a moderados del Este-nordeste, girando al Sudeste en la noche.-

CARIBE ORIENTAL: Vientos moderados del Este. Generalmente claro, con algunos aguaceros y tronadas aisladas, mayormente en la tarde y sobre las Islas. Mar moderada.-

SERVICIO METEOROLOGICO NACIONAL

BOLETIN DIARIO

SALIDA DE SOL: 05.29
PUESTA DE SOL: 17.39

MAREAS PARA EL DIA 20

	PLEAMAR Hora	BAJAMAR Hora
C.TRUJILLO	5.45-20.13	8.24-21.22
PTO. PLATA	3.47-16.56	10.05-23.15

Situación de Frentes e Isobaras al día 18 de SEPTIEMBRE de 1957 a las 0600Z:

SIMBOLOS CONVENCIONALES:

FRENTES:

Frío ——— Estacionario ———

Cálido ——— Ocluído ———

Intertropical

OTROS ELEMENTOS:

Vaguadas — — — Isobaras

Claro — Parcialmente nublado

Nublado — Lluvias

Neblina — Tronadas

Calma — Relámpagos

Vientos Oeste — Vientos Este

Centro de Baja Presión B

Centro de Alta Presión A

Centro del Huracán (vientos máximos superiores a 120KPH)

TIEMPO PROBABLE PARA LAS PROXIMAS 24 HORAS:

REGION SUR Y CIUDAD TRUJILLO (INCLUYE DE SAONA A PENINSULA BARAHONA): SUR DE LA CORDILLERA CENTRAL: Cielo claro en la mañana tornándose medio nublado hacia el medio día con algunos aguaceros dispersos y tronadas aisladas, principalmente en la tarde. Vientos suaves a moderados del Sudeste tornándose del Norte en la noche.

REGION NOR Y NORDESTE (INCLUYE CABO ENGAÑO A MONTECRISTI): NORTE DE LA CORDILLERA CENTRAL: Nubosidad variable tornándose medio nublado sobre la porción Central con algunos aguaceros dispersos y tronadas aisladas, principalmente en la tarde. Vientos suaves a moderados del Nordeste cambiando a flojos del Norte en la noche.

CARIBE ORIENTAL: Vientos moderados ocasionalmente frescos del Este delante de la Onda, tornándose suaves a moderados del Sudeste ligeramente detrás de la Onda. Generalmente claro con algunos aguaceros dispersos y tronadas aisladas, principalmente en las vecindades de la Onda y sobre las Islas.-

SERVICIO METEOROLOGICO NACIONAL
BOLETIN DIARIO

SALIDA DE SOL: 05.29
PUESTA DE SOL: 17.38

MAREAS PARA EL DIA 21

	PLEAMAR Hora	BAJAMAR Hora
C.TRUJILLO	7.07-20.41	9.21-21.54
PTO. PLATA	4.56-17.46	11.14-23.59

Situación de Frentes e Isobaras al día 19 de SEPTIEMBRE de 1957 a las 0600Z:

SIMBOLOS CONVENCIONALES:
FRENTES:
Frío — Estacionario
Cálido — Ocluído
Intertropical
OTROS ELEMENTOS:
Vaguadas — Isobaras
Claro — Parcialmente nublado
Nublado — Lluvias
Neblina — Tronadas
Calma — Relámpagos
Vientos Oeste — Vientos Este
Centro de Baja Presión B
Centro de Alta Presión A
Centro del Huracán (vientos máximos superiores a 120KPH)

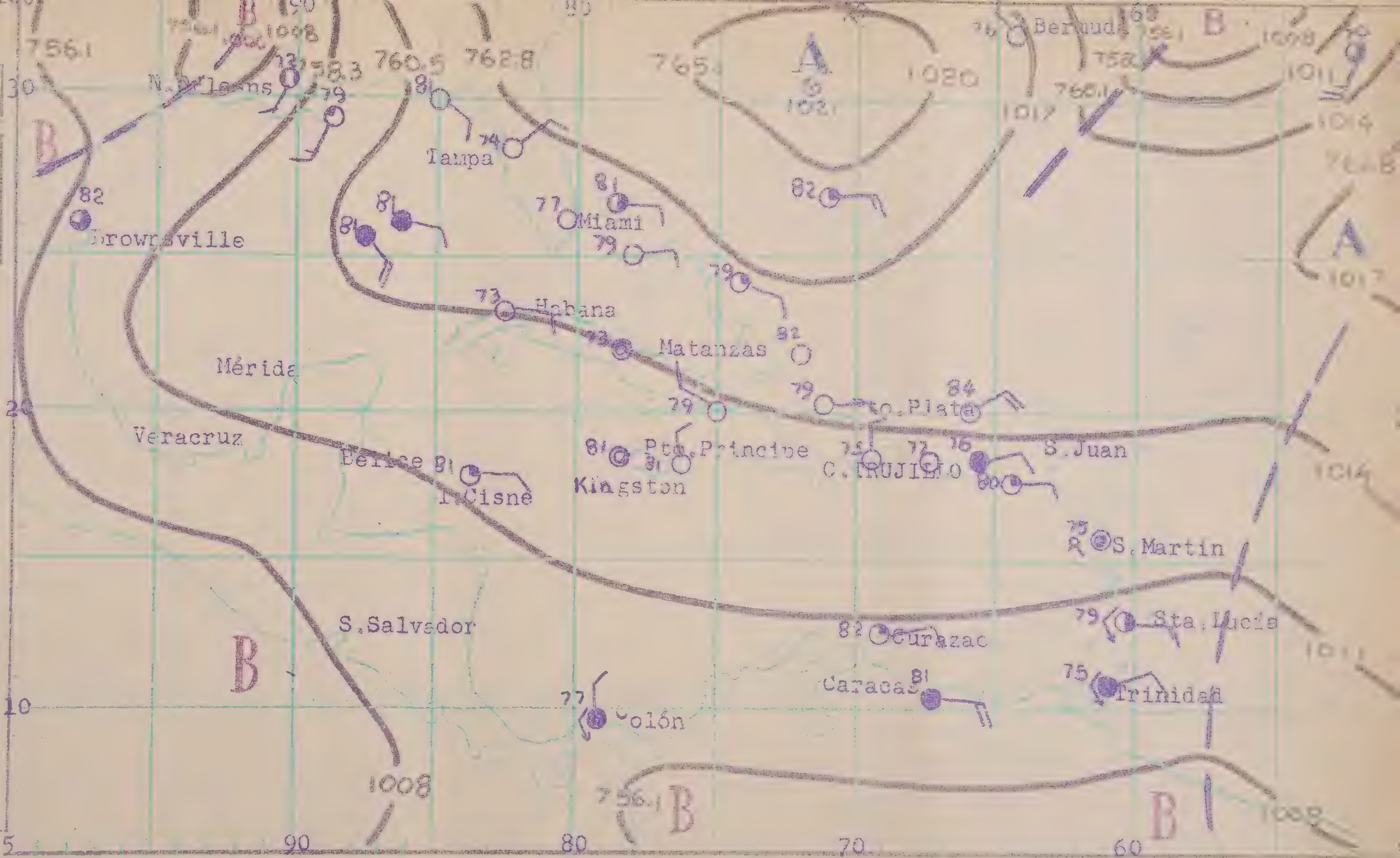

TIEMPO PROBABLE PARA LAS PROXIMAS 24 HORAS:

REGION SUR Y CIUDAD TRUJILLO (INCLUYE DE SAONA A PENINSULA BARAHONA): SUR DE LA CORDILLERA CENTRAL: Cielo generalmente medio nublado con aumento gradual durante algunos aguaceros y tronadas dispersas mayormente después del medio día. Vientos suaves a moderados del Sudeste siendo débiles del Norte en la noche.-

REGION NOR Y NORDESTE (INCLUYE CABO ENGAÑO A MONTECRISTI): NORTE DE LA CORDILLERA CENTRAL: Semi-nublado, siendo nublado durante algunos aguaceros dispersos y tronadas aisladas, principalmente sobre la región Central. Vientos suaves a moderados del Nordeste tornándose ligeros y variables en la noche.-

CARIBE ORIENTAL: Vientos moderados a ocasionalmente frescos del Este. Tiempo generalmente claro con unos pocos aguaceros y tronadas aisladas mayormente en la vecindad y a lo largo de las Islas.

BOLETIN DIARIO

SALIDA DE SOL: 05.29
PUESTA DE SOL: 17.37

MAREAS PARA EL DIA 22

	PLEAMAR Hora	BAJAMAR Hora
C.TRUJILLO	8.18-21.07	10.15-22.33
PTO. PLATA	6.00-18.33	12.17

Situación de Frentes e Isobaras al las 20 de SEPTIEMBRE de 1957 a las 1500Z:

SIMBOLOS CONVENCIONALES:

FRENTES:
Frío — Estacionario —
Cálido — Ocluído —
Intertropical: — — —

OTROS ELEMENTOS:
Vaguadas — — — Isobaras ~

○ Claro ◑ Parcialmente nublado
● Nublado ◎ Lluvias
≡ Neblina ⓣ Tronadas
① Calma ⟨ Relámpagos

Vientos Oeste Vientos Este

Centro de Baja Presión B
Centro de Alta Presión A
Centro del Huracán (vientos máximos superiores a 120KPH)

Tampa
Brownsville
Miami
Habana
Matanzas
Mérida
Veracruz
Pto.Principe
Kingston
Pto.Plata
C.TRUJILLO
S.Juan
S.Martin
Belice
I.Cozumel
Sta.Lucia
S.Salvador
Curazao
Caracas
Trinidad
Colón

TIEMPO PROBABLE PARA LAS PROXIMAS 24 HORAS:

REGION SUR Y CIUDAD TRUJILLO (INCLUYE DE SAONA A PENINSULA BARAHONA): SUR DE LA CORDILLERA CENTRAL: Medio nublado, con algunos aguaceros y tronadas aisladas con preferencia sobre los sistemas montañosos. Vientos suaves a moderados del Sur, girando al Norte en la noche.-

REGION NOR Y NOROESTE (INCLUYE CABO ENGAÑO A MONTECRISTI): NORTE DE LA CORDILLERA CENTRAL: Nocosidad variable, con algunos aguaceros y tronadas aisladas en su mayoría sobre la parte Nordeste del área. Vientos suaves a moderados del Este, con algunas variaciones, girando del Norte en la noche.-

CARIBE ORIENTAL: Vientos moderados del Este. Parcialmente nublado con aguaceros dispersos y tronadas aisladas numerosos sobre y en las vecindades de las Islas. Mar moderada.-

BOLETIN DIARIO

SALIDA DE SOL: 05.29
PUESTA DE SOL: 17.37

MAREAS PARA EL DIA 23

	PLEAMAR Hora	BAJAMAR Hora
C.TRUJILLO	9.25-21.33	11.05-23.15
PTO. PLATA	6.58-19.19	0.44-13.17

Situación de Frentes e Isobaras al día 21 de SEPTIEMBRE de 1957 a las 0600Z:

SIMBOLOS CONVENCIONALES:

FRENTES:

Frío ——— Estacionario ———
Cálido ——— Ocluído ———
Intertropical / / /

OTROS ELEMENTOS:

Vaguadas — — — Isobaras ~~~

○ Claro ◐ Parcialmente nublado
● Nublado ⊛ Lluvias
⊛ Neblina Ⓣ Tronadas
⊛ Calma ⟨ Relámpagos
Vientos Oeste Vientos Este

Centro de Baja Presión B ⊗
Centro de Alta Presión A ⊗
Centro del Huracán (vientos máximos superiores a 120KPH) ⊛

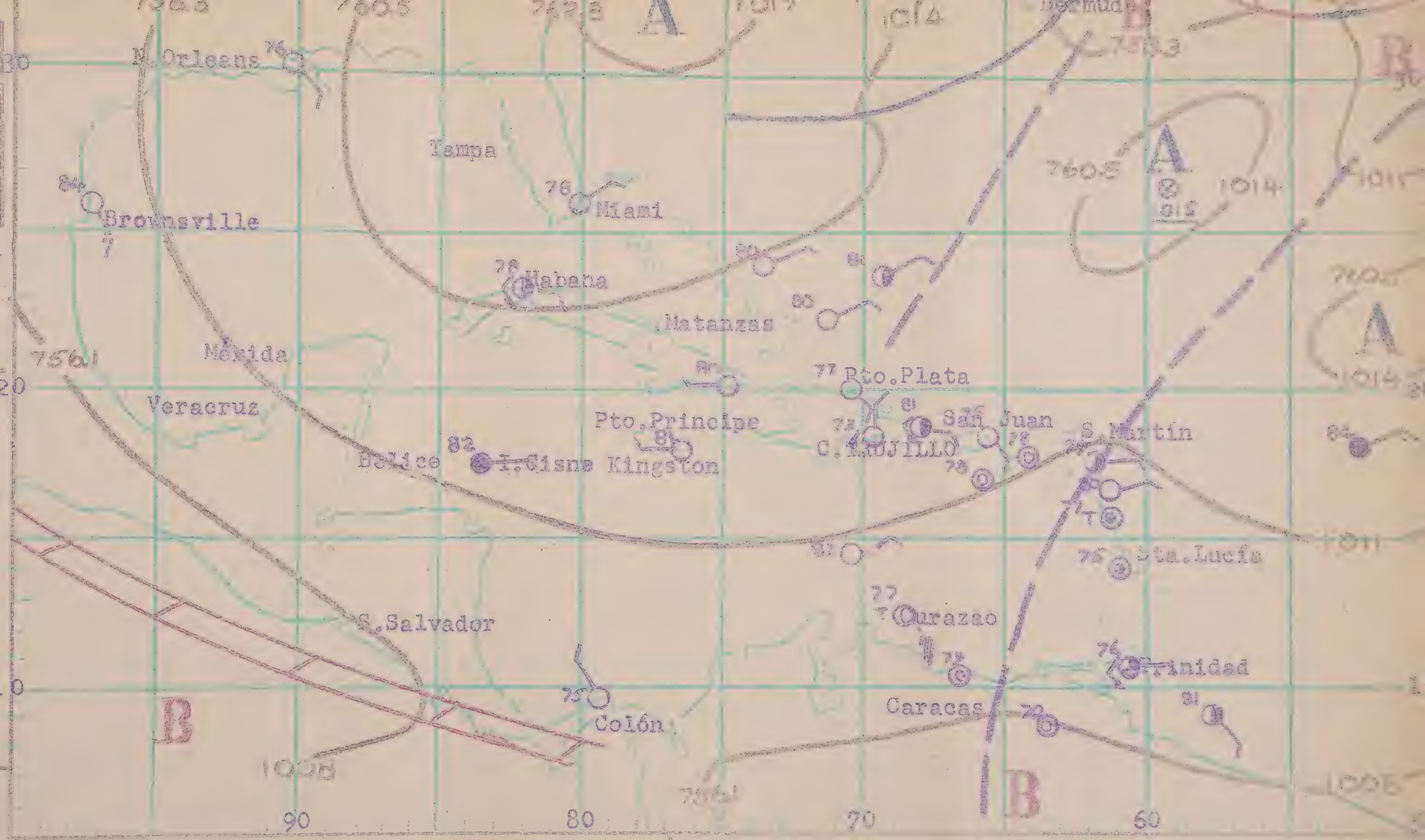

TIEMPO PROBABLE PARA LAS PROXIMAS 24 HORAS:

REGION SUR Y CIUDAD TRUJILLO (INCLUYE DE SAONA A PENINSULA BARAHONA): SUR DE LA CORDILLERA CENTRAL: Medio nublado, con algunos aguaceros y tronadas principalmente hacia el interior. Vientos suaves a moderados del Sudeste, siendo del Norte en la noche.-

REGION NOR Y NORDESTE (INCLUYE CABO ENGAÑO A MONTECRISTI): NORTE DE LA CORDILLERA CENTRAL: Nubosidad variable, siendo más abundante sobre las montañas, con aguaceros y tronadas aisladas. Vientos suaves a moderados del Este-nordeste, girando al Sudeste en la noche.-

CARIBE ORIENTAL: Vientos suaves a moderados del Este con algunas ráfagas frescas en los aguaceros. Ocasionalmente nublado con aguaceros dispersos y tronadas. Mar moderada.-

rqb.-

BOLETIN DIARIO

SALIDA DE SOL: 05.29
PUESTA DE SOL: 17.

MAREAS PARA EL DIA 24

	PLEAMAR Hora	BAJAMAR Hora
C.TRUJILLO	10.31-21.59	11.53-24.00
PTO. PLATA	7.54-20.03	1.28-14.16

Situación de Frentes e Isobaras al día 22 de SEPTIEMBRE de 1957 a las 060021

SIMBOLOS CONVENCIONALES:

FRENTES:

Frío ——— Estacionario ———

Cálido ——— Ocluído ———

Intertropical . . . . .

OTROS ELEMENTOS:

Vaguadas — — — Isobaras ~

○ Claro ◑ Parcialmente nublado

● Nublado Ⓡ Lluvias

Ⓝ Neblina Ⓣ Tronadas

Ⓒ Calma ⟨ Relámpagos

Vientos Oeste Vientos Este

Centro de Baja Presión B

Centro de Alta Presión A

Centro del Huracán (vientos máximos superiores a 120KPH)

TIEMPO PROBABLE PARA LAS PROXIMAS 24 HORAS:

REGION SUR Y CIUDAD TRUJILLO (INCLUYE DE SAONA A PENINSULA BARAHONA):SUR DE LA CORDILLERA CENTRAL:Nubosidad variable, con algunos aguaceros y tronadas aisladas, más abundantes hacia el interior. Vientos suaves a moderados del Sudeste, con algunas variaciones, siendo del Norte en la noche.-

REGION NOR Y NORDESTE (INCLUYE CABO ENGAÑO A MONTECRISTI):NORTE DE LA CORDILLERA CENTRAL: Medio nublado, siendo más nublado sobre las vecindades de las costas, con aguaceros y tronadas aisladas. Vientos variables de suaves a moderados, con variaciones al Sudeste en la noche.-

CARIBE ORIENTAL:Vientos suaves e moderados del Este. Generalmente claro con aguaceros dispersos y tronadas aisladas, mayormente en las vecindades de las costas en el día y sobre el mar en la noche.-
Mar moderada.-

SALIDA DE SOL: 05.29
PUESTA DE SOL: 17.35

MAREAS PARA EL DIA 25

	PLEAMAR Hora	BAJAMAR Hora
C.TRUJILLO	11.37-22.27	12.40
PTO. PLATA	8.50-20.47	2.12-15.13

Situación de Frentes e Isobaras al día 23 de SEPTIEMBRE de 1957 a las 0600Z:

SIMBOLOS CONVENCIONALES:

FRENTES:

Frío — Estacionario —
Cálido — Ocluído —
Intertropical

OTROS ELEMENTOS:

Vaguadas — Isobaras

○ Claro ◐ Parcialmente nublado
● Nublado Ⓡ Lluvias
Ⓕ Neblina Ⓣ Tronadas
Calma ⟶○ ⟵ Relámpagos
Vientos Oeste Vientos Este

Centro de Baja Presión B ⊗
Centro de Alta Presión A ⊗
Centro del Huracán (vientos máximos superiores a 120KPH)

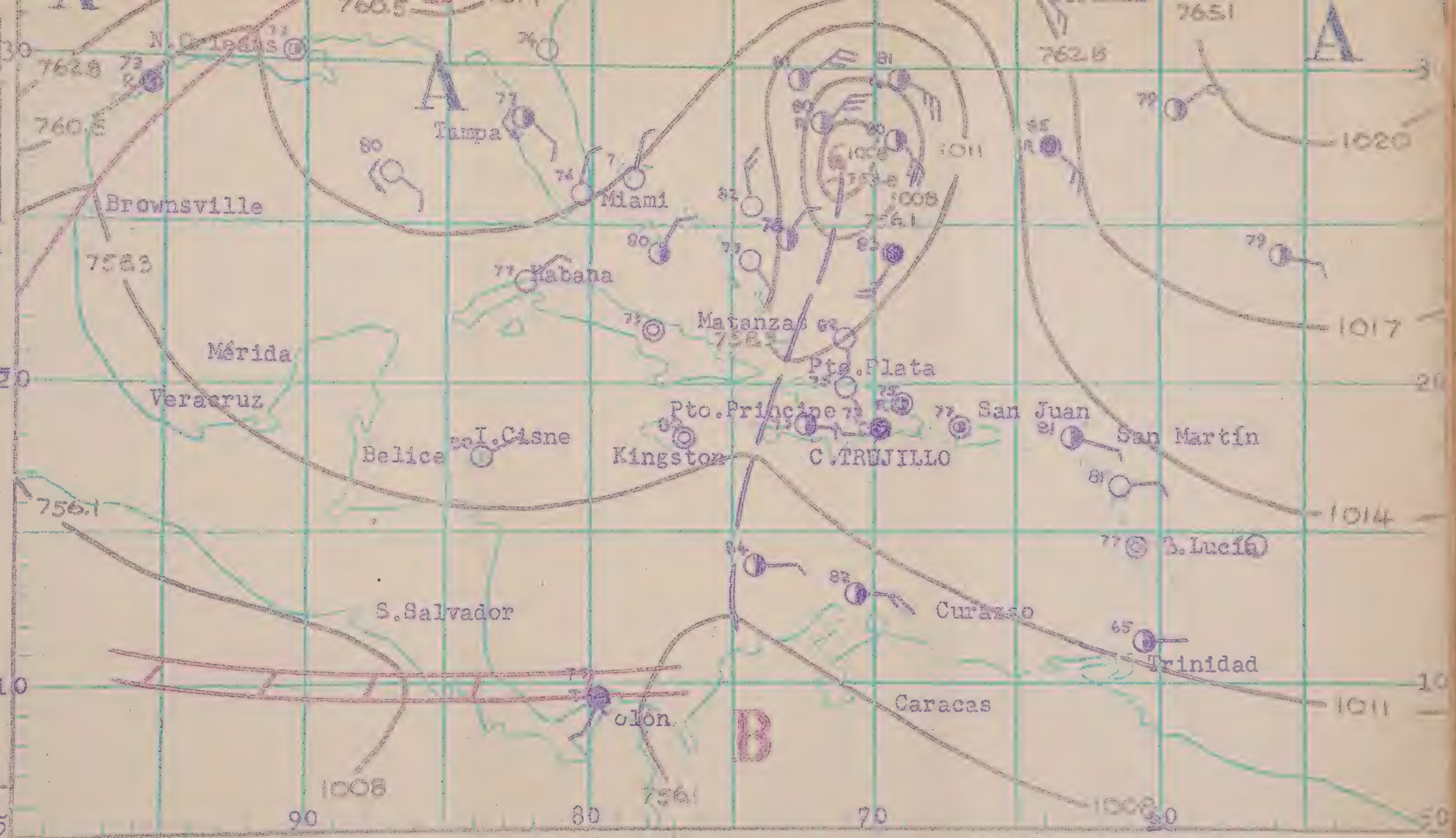

TIEMPO PROBABLE PARA LAS PROXIMAS 24 HORAS:

REGION SUR Y CIUDAD TRUJILLO (INCLUYE DE SAONA A PENINSULA BARAHONA):SUR DE LA CORDILLERA CENTRAL: Cielo bastante nuboso en la mayor parte del período con aguaceros y tronadas aisladas principalmente sobre la porción Suroeste. Vientos suaves a moderados del Sur con algunas ráfagas en los aguaceros.-

REGION NOR Y NORDESTE (INCLUYE CABO ENGAÑO A MONTECRISTI):NORTE DE LA CORDILLERA CENTRAL: Generalmente nublado con aguaceros y tronadas aisladas principalmente sobre la cordillera. Vientos variables de suaves a moderados con algunas ráfagas en los aguaceros.-

CARIBE ORIENTAL: Vientos suaves a moderados del Este-sudeste. Mayormente nublado con aguaceros y tronadas dispersas más numerosos sobre las islas de las Antillas Mayores en la tarde. En otras partes claro. Mar moderada.-

rqb.-

BOLETIN DIARIO

SALIDA DE SOL: 05.29
PUESTA DE SOL: 17.36

MAREAS PARA EL DIA 26

	PLEAMAR Hora	BAJAMAR Hora
S.TRUJILLO	12.44-22.55	0.47-13.28
PTO. PLATA	9.46-21.32	2.58-16.10

Situación de Frentes e Isobaras al día 24 de SEPTIEMBRE de 1957 a las 1050Z:

SIMBOLOS CONVENCIONALES:

FRENTES:

Frío ——— Estacionario ———
Cálido ——— Ocluído ———
Intertropical / / / /

OTROS ELEMENTOS:

Vaguadas — — — Isobaras ~

○ Claro ◑ Parcialmente nublado
● Nublado Ⓡ Lluvias
Ⓝ Neblina Ⓣ Tronadas
Ⓒ Calma ⟨ Relámpagos

Vientos Oeste — Vientos Este

Centro de Baja Presión B
Centro de Alta Presión A
Centro del Huracán (vientos máximos superiores a 120KPH)

TIEMPO PROBABLE PARA LAS PROXIMAS 24 HORAS:

REGION SUR Y CIUDAD TRUJILLO (INCLUYE DE SAONA A PENINSULA BARAHONA):SUR DE LA CORDILLERA CENTRAL:Mayormente nublado con aguaceros y tronadas aisladas, principalmente sobre el interior. Vientos suaves a moderados del Sudeste, con ocasionales ráfagas en los aguaceros, siendo débiles del Norte en la noche.-

REGION NOR Y NORDESTE (INCLUYE DE CABO ENGAÑO A MONTECRISTI):NORTE DE LA CORDILLERA CENTRAL: Medio nublado, siendo nublado durante aguaceros y tronadas aisladas, principalmente sobre la porción Nordeste. Vientos suaves a moderados del Este, con algunas variaciones, siendo del Sudeste en la noche.-

CARIBE ORIENTAL: Vientos suaves a moderados del Sudeste. Parcialmente nublado siendo localmente nublado durante aguaceros y tronadas aisladas, principalmente sobre y en las vecindades de tierra por la tarde. Mar suave a moderada.-

sqb.-

BOLETIN DIARIO

SALIDA DE SOL: 05.29
PUESTA DE SOL: 17.33

MAREAS PARA EL DIA 27

	PLEAMAR Hora	BAJAMAR Hora
C.TRUJILLO	13.57-23.18	1.40-14.21
PTO. PLATA	10.42-22.20	3.45-17.08

Situación de Frentes e Isobaras al día 25 de SEPTIEMBRE de 1957 a las 0600Z:

SIMBOLOS CONVENCIONALES:

Frío ——— Estacionario ———
Cálido ——— Ocluído ———
Intertropical

OTROS ELEMENTOS:

Vaguadas —— —— Isobaras ——

○ Claro ◑ Parcialmente nublado
● Nublado Ⓡ Lluvias
Ⓑ Neblina Ⓣ Tronadas
Ⓒ Calma ⚡ Relámpagos

Vientos Oeste Vientos Este

Centro de Baja Presión B
Centro de Alta Presión A
Centro del Huracán (vientos máximos superiores a 120KPH)

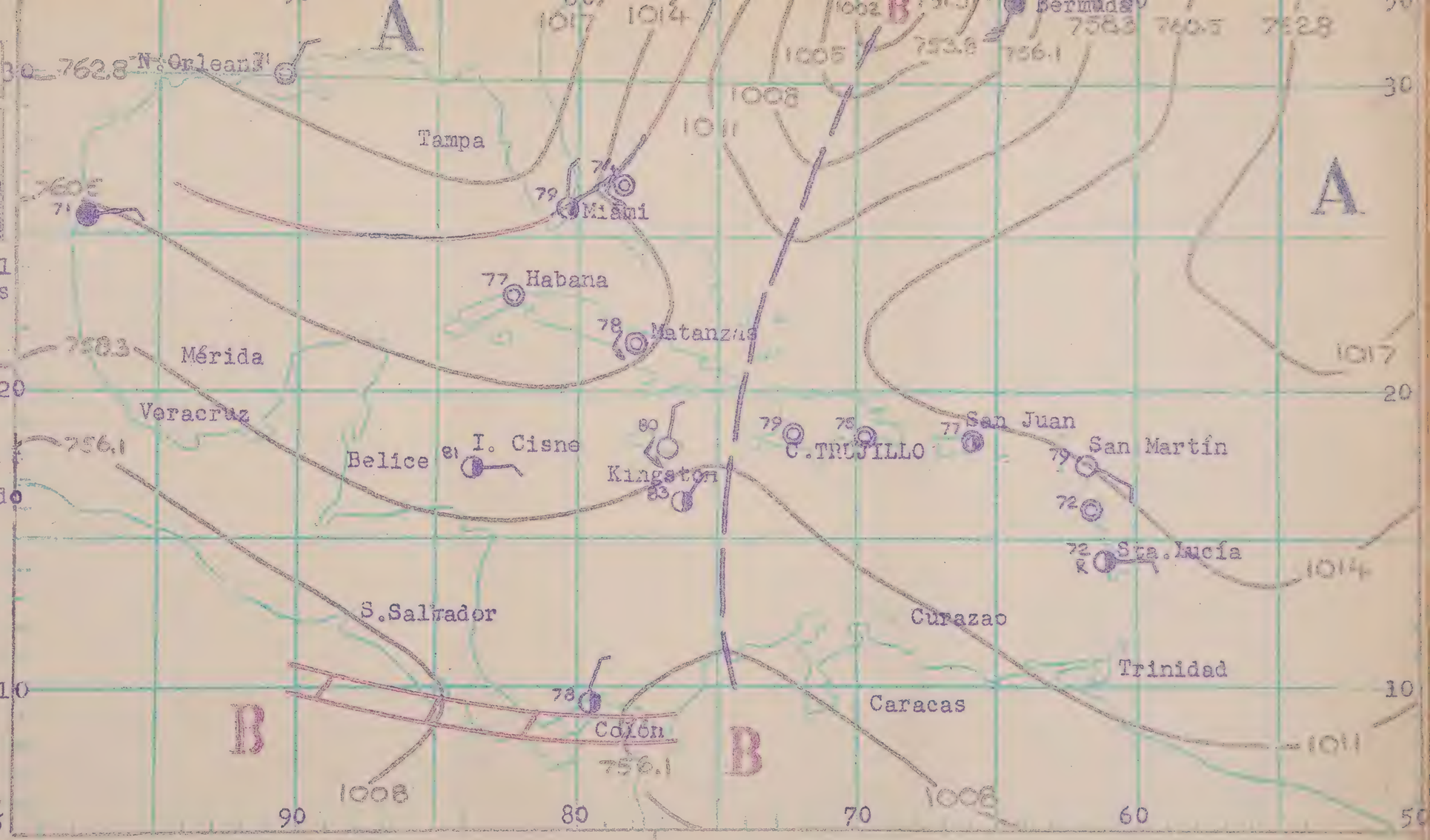

TIEMPO PROBABLE PARA LAS PROXIMAS 24 HORAS:

REGION SUR Y CIUDAD TRUJILLO (INCLUYE DE SAONA A PENINSULA BARAHONA): SUR DE LA CORDILLERA CENTRAL: Medio nublado, siendo más nublado durante algunos aguaceros y tronadas aisladas, principalmente sobre las montañas. Vientos suaves a moderados del Sudeste, girando al Norte en la noche.-

REGION NOR Y NORDESTE (INCLUYE CABO ENGAÑO A MONTECRISTI): NORTE DE LA CORDILLERA CENTRAL: Nubosidad variable, aumentada sobre los sistemas montañosos; con algunos aguaceros y tronadas aisladas. Vientos variables de suaves a moderados, siendo del Sudeste en la noche.-

CARIBE ORIENTAL: Vientos suaves a brevemente moderados del Este-sudeste. Medio nublado, con aguaceros y tronadas aisladas mayormente sobre tierra en la tarde y sobre el mar en la noche. Mar suave a moderada.-

rqb.

SERVICIO METEOROLOGICO NACIONAL

BOLETIN DIARIO

SALIDA DE SOL: 05.30
PUESTA DE SOL: 17.32

MAREAS PARA EL DIA 28

	PLEAMAR Hora	BAJAMAR Hora
C.TRUJILLO	15.15-23.35	2.32-15.48
PTO. PLATA	11.38-23.12	1.34-18.09

Situación de Frentes e Isobaras al día 26 de SEPTIEMBRE de 1957 a las 0600Z:

SIMBOLOS CONVENCIONALES:

Frío ——— Estacionario ———
Cálido ——— Ocluído ———
Intertropical

OTROS ELEMENTOS:

Vaguadas — — — Isobaras ~~~

○ Claro ◑ Parcialmente nublado
● Nublado Ⓡ Lluvias
Ⓝ Neblina Ⓣ Tronadas
Ⓒ Calma ↯ Relámpagos

Vientos Oeste Vientos Este

Centro de Baja Presión B
Centro de Alta Presión A
Centro del Huracán (vientos máximos superiores a 120KPH)

TIEMPO PROBABLE PARA LAS PROXIMAS 24 HORAS:

REGION SUR Y CIUDAD TRUJILLO (INCLUYE DE SAONA A PENINSULA BARAHONA): SUR DE LA CORDILLERA CENTRAL: Nubosidad variable con algunos aguaceros y tronadas aislados mayormente sobre el interior. Vientos suaves a moderados del Sudeste, cambiando a ligeros del Norte durante la noche.-

REGION NOR Y NORDESTE (INCLUYE CABO ENGAÑO A MONTECRISTI): NORTE DE LA CORDILLERA CENTRAL: Medio nublado, con algunos aguaceros y tronadas aisladas, principalmente sobre las vecindades de los sistemas montañosos. Vientos variables de suaves a moderados, siendo del Sudeste en la noche.-

CARIBE ORIENTAL: Vientos suaves a moderados del Este-nordeste. Generalmente claro, excepto durante algunos aguaceros y tronadas locales. Mar suave a moderada.-

BOLETIN DIARIO

SALIDA DE SOL: 05.30
PUESTA DE SOL: 17.31

MAREAS PARA EL DIA 30

	PLEAMAR Hora	BAJAMAR Hora
C.TRUJILLO	-------	--- 4.46
PTO. PLATA	0.11-13.39	6.29-20.17

Situación de Frentes e Isobaras al día 28 de SEPTIEMBRE de 1957 a las 0600Z:

SIMBOLOS CONVENCIONALES:

FRENTES:

Frío ——— Estacionario ———
Cálido ——— Ocluído ———
Intertropical

OTROS ELEMENTOS:

Vaguadas — — — Isobaras ~

○ Claro ◑ Parcialmente nublado
● Nublado Ⓡ Lluvias
Ⓕ Neblina Ⓣ Tronadas
⓪ Calma ↯ Relámpagos

Vientos Oeste Vientos Este

Centro de Baja Presión B ⊗
Centro de Alta Presión A ⊗
Centro del Huracán (vientos máximos superiores a 120KPH)

TIEMPO PROBABLE PARA LAS PROXIMAS 24 HORAS

REGION SUR Y CIUDAD TRUJILLO (INCLUYE DE SAONA A PENINSULA BARAHONA): SUR DE LA CORDILLERA CENTRAL:Cielo medio nublado en la mañana aumentando hacia el medio día y durante algunos aguaceros dispersos y tronadas aisladas. Vientos suaves a moderados del Sudeste, tornándose flojos del Norte en la noche.-

REGION NOR Y NORDESTE (INCLUYE CABO ENGAÑO A MONTECRISTI): NORTE DE LA CORDILLERA CENTRAL:Nubosidad variable con notable aumento en la tarde y durante algunos aguaceros dispersos y tronadas aisladas, principalmente sobre la porción Nordeste. Vientos suaves a moderados del Nordeste, cambiando al Sudeste en la noche.-

CARIBE ORIENTAL: Vientos suaves a moderados del Este-sudeste. Tiempo mayormente claro pero tornándose localmente nublado con aguaceros dispersos y tronadas aisladas más numerosos sobre la porción Noroeste.-

BOLETIN DIARIO

SALIDA DE SOL: 05.30
PUESTA DE SOL: 17.30

MAREAS PARA EL DIA 1

	PLEAMAR Hora	BAJAMAR Hora
C.TRUJILLO	18.55	6.04
PTO. PLATA	1.18-14.40	7.30-21.17

Situación de Frentes e Isobaras al día 29 de SEPTIEMBRE de 1957 a las 0600Z:

SIMBOLOS CONVENCIONALES:

FRENTES:

Frío ——— Estacionario ———
Cálido ——— Ocluído ———
Intertropical

OTROS ELEMENTOS:

Vaguadas — — — Isobaras

○ Claro
◑ Parcialmente nublado
● Nublado
Ⓡ Lluvias
Ⓔ Neblina
Ⓣ Tronadas
◉ Calma
↘ Relámpagos

Vientos Oeste
Vientos Este

Centro de Baja Presión B
Centro de Alta Presión A
Centro del Huracán (vientos máximos superiores a 120KPH)

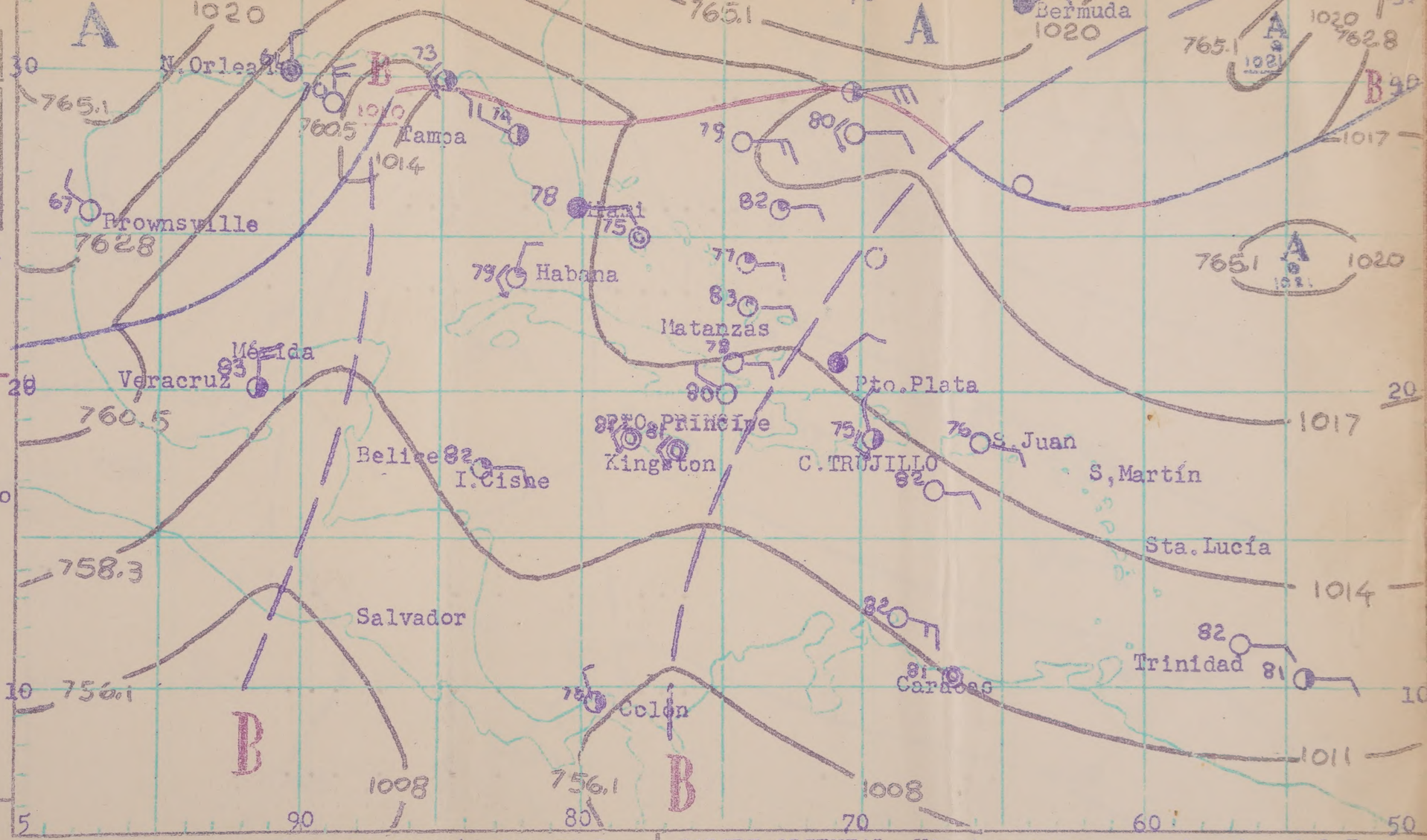

TIEMPO PROBABLE PARA LAS PROXIMAS 24 HORAS:

REGION SUR Y CIUDAD TRUJILLO(INCLUYE DE SAONA A PENINSULA BARAHONA): SUR DE LA CORDILLERA CENTRAL:Mayormente nublado con algunos aguaceros dispersos y tronadas aisladas, mayormnente en las últimas horas de la tarde. Vientos suaves a moderados del Sudeste, siendo débiles del Norte en la nohce.-

REGION NOR Y NORDESTE (INCLUYE CABO ENGAÑO A MONTECRISTI): NORTE DE LA CORDILLERA CENTRAL:Semi-nublado con aumento gradual durante algunos aguaceros y tronadas aisladas más abundante en la porción interior. Vientos suaves a moderados del Nordeste tornándose flojos del Sudeste en la noche.-

CARIBE ORIENTAL: Vientos suaves a moderados del Este-sudeste. Tiempo mayormente claro, pero tornándose localmente nublado con algunos aguaceros y tronadas aisladas.- Mar suave a moderada.-

UNITED STATES

BOLETIN DIARIO

SALIDA DE SOL: 05.30
PUESTA DE SOL: 17.30

MAREAS PARA EL DIA 2(Oct.)

	PLEAMAR Hora	BAJAMAR Hora
TRUJILLO	19.23	7.13-21.21
PTO. PLATA	2.30-15.37	8.39-22.08

Situación de Frentes e Isobaras al día 30 de SEPTIEMBRE de 1957 a las 0600Z:

SIMBOLOS CONVENCIONALES:

FRENTES:

Frío — Estacionario —
Cálido — Ocluído —
Intertropical

OTROS ELEMENTOS:

Vaguadas — Isobaras

○ Claro ◑ Parcialmente nublado
● Nublado Ⓡ Lluvias
Ⓕ Neblina Ⓣ Tronadas
◎ Calma ⟨ Relámpagos

Vientos Oeste Vientos Este

Centro de Baja Presión B
Centro de Alta Presión A
Centro del Huracán (vientos máximos superiores a 120KPH)

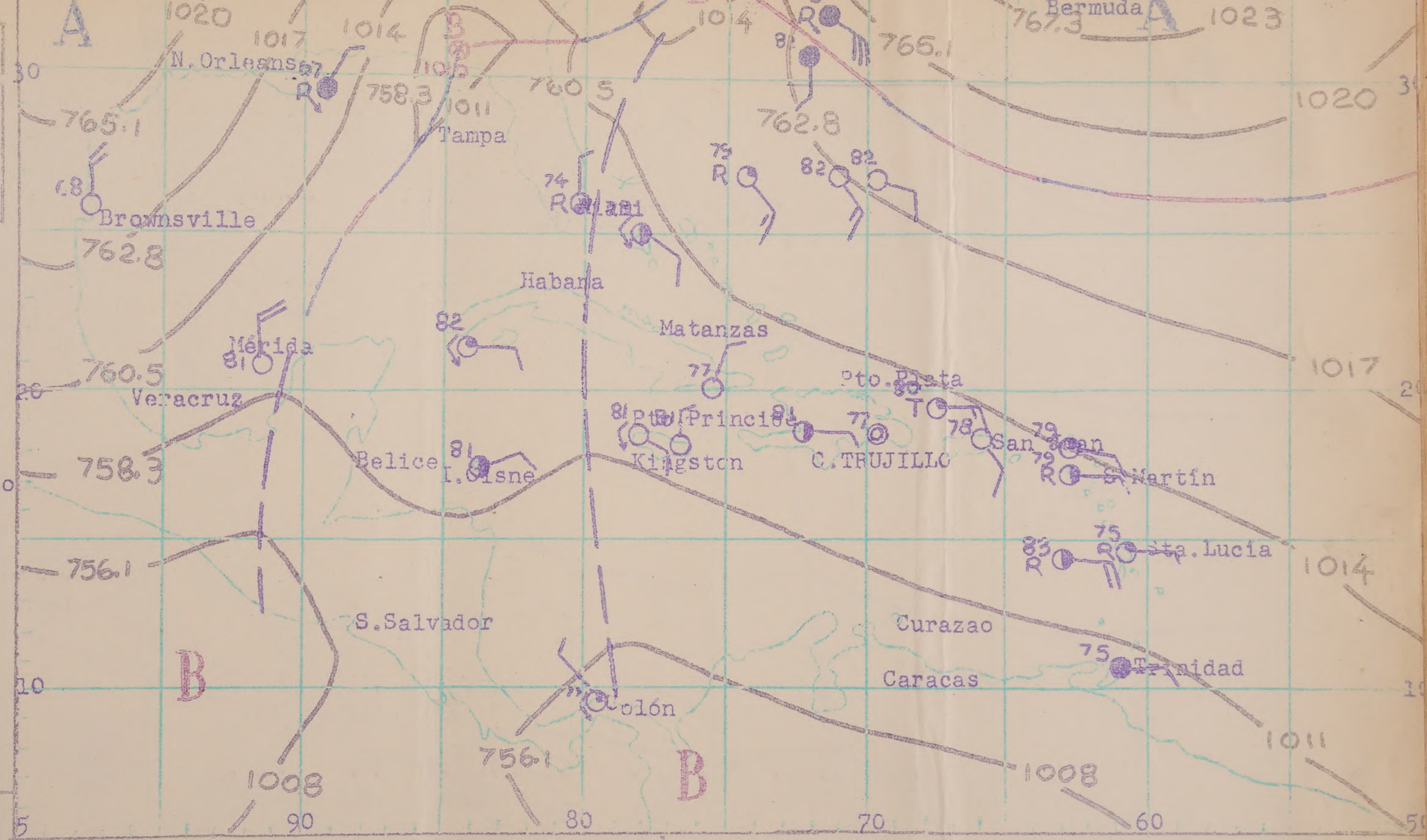

TIEMPO PROBABLE PARA LAS PROXIMAS 24 HORAS:

REGION SUR Y CIUDAD TRUJILLO (INCLUYE DE SAONA A PENINSULA BARAHONA): SUR DE LA CORDILLERA CENTRAL: Medio nublado, con algunos aguaceros y tronadas, principalmente hacia el interior y en la tarde. Vientos suaves a moderados del Sudeste, girando al Norte en la noche.-

REGION NOR Y NORDESTE (INCLUYE CABO ENGAÑO A MONTECRISTI): NORTE DE LA CORDILLERA CENTRAL: Parcialmente nublado, con algunos aguaceros y tronadas en su mayoría sobre el Nordeste. Vientos suaves a moderados del Este, variando al Sudeste en la noche.-

CARIBE ORIENTAL: Vientos suaves a moderados del Este. Claro, excepto durante algunos aguaceros y tronadas. Mar suave a moderada.-

UNITED STATES